PRILOGA 1A

PODATKI O UDELEŽENCIH, GRADNJI IN DOKUMENTACIJI

INVESTITOR:	
ime in priimek ali naziv družbe	**Občina Gorenja vas-Poljane**
naslov ali sedež družbe	**Poljanska cesta 87, Gorenja vas**
elektronski naslov	**info@obcina-gvp.si**
telefonska številka	**04 518 31 00**
davčna številka	**SI63943026**

PODATKI O GRADNJI	
naziv gradnje	**Obnova cestne infrastrukture v območju zaselka Vinharje**
vrste gradnje	**rekonstrukcija**

PODATKI O PROJEKTNI DOKUMENTACIJI	
Vrsta dokumentacije**:**	**PZI (projektna dokumentacija za izvedbo gradnje)**
Številka projekta:	**C-327/25**
Datum izdelave:	**Ljubljana, oktober 2025**
Datum spremembe:	

PODATKI O PROJEKTANTU	
Projektant (naziv družbe):	**PRONIZ d.o.o.**
Naslov	**Cesta Ljubljanske brigade 23a, 1000 Ljubljana**
Odgovorna oseba projektanta	**Gašper Šenk**
Podpis odgovorne osebe projektanta:	

PODATKI O IZDELOVALCU OSNOVNEGA PRIKAZA/NAČRTA	
Izdelovalec osnovnega prikaza/načrta:	**David Bogataj, univ.dipl.inž.grad.**
Identifikacijska številka:	**G-3444**
Projektant izdelovalca osnovnega načrta (naziv družbe):	**PRONIZ d.o.o.**
Naslov	**Cesta Ljubljanske brigade 23a, 1000 Ljubljana**

PODATKI O IZDELOVALCU OSNOVNEGA PRIKAZA/NAČRTA	
Izdelovalec osnovnega prikaza/načrta:	**David Bogataj, univ.dipl.inž.grad.**
Vodja projektiranja:	**G-3444**
Podpis vodje projektiranja:	

PRILOGA 1B

UDELEŽENI STROKOVNJAKI PRI PROJEKTIRANJU

POOBLAŠČENI ARHITEKTI	
ime in priimek, strokovna izobrazba, identifikacijska številka	
navedba gradiv, ki so jih izdelali	
POOBLAŠČENI INŽENIRJI S PODROČJA GRADBENIŠTVA	
ime in priimek, strokovna izobrazba, identifikacijska številka	**David Bogataj, univ.dipl.inž.grad., G-3444**
navedba gradiv, ki so jih izdelali	**načrt ceste**
POOBLAŠČENI INŽENIRJI S PODROČJA ELEKTROTEHNIKE	
ime in priimek, strokovna izobrazba, identifikacijska številka	
navedba gradiv, ki so jih izdelali	
POOBLAŠČENI INŽENIRJI S PODROČJA STROJNIŠTVA	
ime in priimek, strokovna izobrazba, identifikacijska številka	
navedba gradiv, ki so jih izdelali	
POOBLAŠČENI INŽENIRJI S PODROČJA TEHNOLOGIJE	
ime in priimek, strokovna izobrazba, identifikacijska številka	
navedba gradiv, ki so jih izdelali	
POOBLAŠČENI INŽENIRJI S PODROČJA POŽARNE VARNOSTI	
ime in priimek, strokovna izobrazba, identifikacijska številka	
navedba gradiv, ki so jih izdelali	
POOBLAŠČENI INŽENIRJI S PODROČJA GEOTEHNOLOGIJE IN RUDARSTVA	
ime in priimek, strokovna izobrazba, identifikacijska številka	
navedba gradiv, ki so jih izdelali	
POOBLAŠČENI INŽENIRJI S PODROČJA GEODEZIJE	
ime in priimek, strokovna izobrazba, identifikacijska številka	**Jurij Fajdiga, dipl.inž.geod., Geo-0583**
navedba gradiv, ki so jih izdelali	**Geodetski načrt**
POOBLAŠČENI INŽENIRJI S PODROČJA PROMETNEGA INŽENIRSTVA	
ime in priimek, strokovna izobrazba, identifikacijska številka	
navedba gradiv, ki so jih izdelali	
POOBLAŠČENI KRAJINSKI ARHITEKTI	
ime in priimek, strokovna izobrazba, identifikacijska številka	
navedba gradiv, ki so jih izdelali	
POOBLAŠČENI PROSTORSKI NAČRTOVALCI	
ime in priimek, strokovna izobrazba, identifikacijska številka	
navedba gradiv, ki so jih izdelali	
STROKOVNJAKI DRUGIH STROK	
ime in priimek, strokovna izobrazba, identifikacijska številka	
navedba gradiv, ki so jih izdelali	

PRILOGA 2B

IZJAVA PROJEKTANTA
IN VODJE PROJEKTA V PZI

PROJEKTANT	
projektant (naziv družbe)	**PRONIZ d.o.o.**
naslov	**Cesta Ljubljanske brigade 23a, 1117 Ljubljana**
odgovorna oseba projektanta	**Gašper Šenk**

IN VODJA PROJEKTA	
vodja projektiranja	**David Bogataj, univ.dipl.inž.grad.**
identifikacijska številka	**G-3444**

IZJAVLJAVA:

da je projektna dokumentacija za izvedbo gradnje (PZI):

številka projekta	**C-327/25**
datum izdelave	**oktober 2025**

- skladna z zahtevami prostorskega izvedbenega akta;

- da so bili v izdelavo projektne dokumentacije vključeni ustrezni pooblaščeni arhitekti, pooblaščeni krajinski arhitekti in pooblaščeni inženirji s področja gradbeništva, elektrotehnike, strojništva, tehnologije, požarne varnosti, geotehnologije in rudarstva, geodezije ali prometnega inženirstva ter strokovnjaki z drugih strokovnih področij, katerih strokovne rešitve so glede na namen in zahtevnost objekta ter namen izdelave projektne dokumentacije potrebni, tako da je ta izdelana celovito in medsebojno usklajena, in

- da je s projektno dokumentacijo v celoti zagotovljeno izpolnjevanje bistvenih in drugih zahtev objekta.

vodja projektiranja	**David Bogataj, univ.dipl.inž.grad.**
identifikacijska številka	**G-3444**
podpis vodje projektiranja	

odgovorna oseba projektanta	**Gašper Šenk**
podpis odgovorne osebe projektanta	

3 KAZALO VSEBINE NAČRTA

1.	**Podatki o udeležencih, gradnji in dokumentaciji (priloga 1A)**	
2.	**Izjava projektanta in vodje projektiranja v PZI**	
3.	**Kazalo vsebine načrta**	
4.1.	**Splošni podatki o gradnji (priloga 4A)**	
4.2.	**Podatki o stavbah, gradbeno inženirskih objektih in zunanji ureditvi (priloga 4B)**	
4.3.	**Podatki o zemljiščih (priloga 4C)**	
6.	**Tehnično poročilo**	
7.	**Projektantski popis del**	
G	**GRAFIČNE PRILOGE**	
G.1	Pregledna situacija	M 1:5000
G.2-1	Situacija gradbena Trasa A PA1-PA6 in Trasa C PC1-PC6	M 1:250
G.2-2	Situacija gradbena Trasa C PC6-PC14	M 1:250
G.2-3	Situacija gradbena Trasa A PA4-PA12+10	M 1:250
G.2-4	Situacija gradbena Trasa A PA12+10-PA22	M 1:250
G.2-5	Situacija gradbena Trasa A PA22-PA35	M 1:250
G.2-6	Situacija gradbena Trasa A PA35-PA42	M 1:250
G.2-7	Situacija gradbena Trasa B PB1-PB10	M 1:250
G.2-8	Situacija gradbena Trasa B PB10-PB17	M 1:250
G.2-9	Situacija gradbena Trasa B PB17-PB25	M 1:250
G.3-1	Situacija prometne ureditve	M 1:500
G.3-2	Situacija prometne ureditve	M 1:500
G.3-3	Situacija prometne ureditve	M 1:500
G.3-4	Situacija prometne ureditve	M 1:500
G.4-1	Zbirnik komunalnih vodov	M 1:500
G.4-2	Zbirnik komunalnih vodov	M 1:500
G.4-3	Zbirnik komunalnih vodov	M 1:500
G.4-4	Zbirnik komunalnih vodov	M 1:500
G.5-1	Situacija zakoličbe	M 1:500
G.5-2	Situacija zakoličbe	M 1:500
G.5-3	Situacija zakoličbe	M 1:500
G.5-4	Situacija zakoličbe	M 1:500
G.6	Karakteristični profili	M 1:50
G.7-1	Vzdolžni profili	M 1:1000/100
G.7-2	Vzdolžni profili	M 1:1000/100
G.7-3	Vzdolžni profili	M 1:1000/100
G.8-1	Prečni profili	M 1:100
G.8-2	Prečni profili	M 1:100
G.8-3	Prečni profili	M 1:100
G.8-4	Prečni profili	M 1:100

PRILOGA 4A

SPLOŠNI PODATKI O GRADNJI

PODATKI O GRADNJI	
Naziv gradnje	**Obnova cestne infrastrukture v območju zaselka Vinharje**
Kratek opis gradnje	**Obnova cest v zaselku Vinharje:** **-JP 600851 Drnovškov mlin – Kremenik od km 1170 do km 2355 v dolžini 1185 m,** **-JP 600852 Kos – Ušeničnik od km 0,000 do km 0,275 v dolžini 275 m,** **-JP 600853 križišče Nacon – Muha od km 0,000 do km 0,040 v dolžini 40 m**
glavni objekt	**Javne poti**
klasifikacija objekta po CC-SI	**21121 Lokalne ceste in javne poti, nekategorizirane ceste in gozdne ceste**
pripadajoči objekti	
objekt z vplivi na okolje	
PROSTORSKI AKT	
prostorski akt	**Odlok o spremembah in dopolnitvah Odloka o občinskem prostorskem načrtu Občine Gorenja vas - Poljane**
EUP	**KRE-01, VIN-01, VIN-01/8, VIN-01/9**
Namenska raba	**K1, K2, G,VC,A,O**
URBANISTIČNI KAZALCI	

K DOKUMENTACIJI SE PRIDOBIJO NASLEDNJA MNENJA

SKLADNOST S PROSTORSKIMI AKTI		
OBČINA	da	SKLADNOST S PROSTORSKIMI AKTI
VAROVANA OBMOČJA		
VARSTVO KULTURNE DEDIŠČINE		KULTUROVARSTVENO MNENJE ZA POSEG
VARSTVO KULTURNE DEDIŠČINE		KULTURNOVARSTVENO MNENJE ZA RAZISKAVO IN ODSTRANITEV DEDIŠČINE
VARSTVO NARAVE		NARAVOVARSTVENO MNENJE
VARSTVO PODZEMNIH JAM		MNENJE ZA POSEG V JAME
VARSTVO VODA		VODNO MNENJE
VARSTVO GOZDOV		MNENJE ZA GRADNJO V GOZDNEM PROSTORU
RIBIŠKI OKOLIŠ		MNENJE ZA GRADNJO IN DRUGE POSEGE NA OBMOČJU RIBIŠKEGA OKOLIŠA
OKOLJE DIVJADI		MNENJE ZA POSEGE V OKOLJE DIVJADI
OBMOČJE MEJNEGA PREHODA		MNENJE ZA GRADNJO NA OBMOČJU MEJNEGA PREHODA
VAROVALNI PASOVI INFRASTRUKTURE		
VODOVOD	da	MNENJE
ELEKTRIKA	da	MNENJE Z VIDIKA VAROVANJA ENERGETSKIH SISTEMOV
PLIN		MNENJE Z VIDIKA VAROVANJA ENERGETSKIH SISTEMOV
TOPLOVOD		MNENJE
FEKALNE VODE	da	MNENJE
METEORNE VODE	da	MNENJE
KOMUNIKACIJSKI VODI	da	MNENJE
JAVNE CESTE	da	MNENJE ZA GRADNJO Z VIDIKA VAROVANJA JAVNIH CEST
ŽELEZNICE - GRADNJA		MNENJE ZA GRADNJO V PRAGOVNEM PASU ŽELEZNICE
ŽELEZNICE		MNENJE ZA ZAGOTAVLJANJE INTEROPERABILNOSTI IN VARNOSTI
DRUGO (NAVEDI)		
PRIKLJUČEVANJE NA INFRASTRUKTURO		
VODOVOD		MNENJE
ELEKTRIKA		MNENJE
PLIN		MNENJE
TOPLOVOD		MNENJE
FEKALNE VODE		MNENJE
METEORNE VODE		MNENJE
DOSTOP		MNENJE
KOMUNIKACIJSKI VODI		MNENJE
DRUGO (NAVEDI)		

PRILOGA 4B

PODATKI O STAVBAH, GRADBENO INŽENIRSKIH OBJEKTIH IN ZUNANJI UREDITVI

GRADBENO INŽENIRSKI OBJEKT 1			
OSNOVNI PODATKI O GRADBENO INŽENIRSKEM OBJEKTU			
imenovanje objekta	**Obnova cestne infrastrukture v območju zaselka Vinharje**		
kratek opis objekta	**Obnova cest v zaselku Vinharje:** **-JP 600851 Drnovškov mlin – Kremenik od km 1170 do km 2355 v dolžini 1185 m,** **-JP 600852 Kos – Ušeničnik od km 0,000 do km 0,275 v dolžini 275 m,** **-JP 600853 križišče Nacon – Muha od km 0,000 do km 0,040 v dolžini 40 m**		
klasifikacija po CC-SI	**21121 Lokalne ceste in javne poti, nekategorizirane ceste in gozdne ceste**		
glavni ali pomožni objekt	**glavni objekt**		
vrsta gradnje	**rekonstrukcija**		
zahtevnost objekta	**zahteven**		
razvrstitev glede na požarno zahtevnost	**požarno manj zahteven objekt**		
razvrstitev glede na univerzalno graditev in rabo objektov	**določbe glede univerzalne graditve in rabe objektov niso merodajne**		
ZNAČILNOSTI ZA GRADBENO INŽENIRSKE OBJEKTE			
višina			
širina	**5.00 m – 6.00 m**		
globina			
dolžina	**1500 m**		
nosilni razpon			
bruto tlorisna površina			
bruto prostornina			
opis zmogljivosti (pretok, tlak, premer, napetost, PE ipd.)			
GRADBENA PARCELA			
velikost gradbene parcele m2	**10600 m2**		
GRADBENA PARCELA - ENA ALI VEČ PARCEL			
k. o.	parc. št.	parcela m2	območje gradbene parcele m2
2047-k.o. Dobje	***155**	**144**	
2047-k.o. Dobje	**1137**	**13.640**	
2047-k.o. Dobje	**1148**	**23.069**	
2047-k.o. Dobje	**1150**	**3.622**	
2047-k.o. Dobje	**1191**	**3.187**	
2047-k.o. Dobje	**1195**	**4.370**	
2047-k.o. Dobje	**1196**	**3.733**	

2047-k.o. Dobje	**1197**	**6.424**	
2047-k.o. Dobje	**1198**	**3.467**	
2047-k.o. Dobje	**1205**	**33.965**	
2047-k.o. Dobje	**1221**	**16.922**	
2047-k.o. Dobje	**1222**	**13.808**	
2047-k.o. Dobje	**1235**	**6.910**	
2047-k.o. Dobje	**1236**	**6.607**	
2047-k.o. Dobje	**1237**	**2.546**	
2047-k.o. Dobje	**1240**	**10.843**	
2047-k.o. Dobje	**1242**	**18.674**	
2047-k.o. Dobje	**1394**	**5.920**	**5.920**
2047-k.o. Dobje	**1477**	**2.446**	**2.446**
2047-k.o. Dobje	**1096/5**	**7.745**	
2047-k.o. Dobje	**1151/1**	**11.096**	
2047-k.o. Dobje	**1151/2**	**1.409**	
2047-k.o. Dobje	**1199/11**	**5.071**	
2047-k.o. Dobje	**1199/12**	**311**	
2047-k.o. Dobje	**1199/7**	**5.712**	
2047-k.o. Dobje	**1199/8**	**552**	
2047-k.o. Dobje	**1199/9**	**208**	
2047-k.o. Dobje	**1206/1**	**52.167**	
2047-k.o. Dobje	**1396/1**	**376**	
2047-k.o. Dobje	**1396/2**	**20**	
GRADBENA PARCELA - OBMOČJA STVARNE SLUŽNOSTI			
k. o.	parc. št.		parcela m2
GRADBENA PARCELA - OBMOČJA STAVBNIH PRAVIC			
k. o.	parc. št.	parcela m2	

6. TEHNIČNO POROČILO

Tehnično poročilo načrta gradbenih konstrukcij - načrt cest

Kazalo vsebine

1. Splošno 2
2. Zakonska izhodišča za projektiranje 2
3. Projektne osnove 3
4. Prostorski pogoji 3
5. Tehnični podatki in opisi 3
   a) Elementi karakterističnih prerezov 4
   b) Vertikalni elementi cest 4
   c) Horizontalni elementi cest 5
6. Geomehanika 5
7. Dimenzioniranje voziščne konstrukcije 5
   a) Predpostavka prometa 5
   b) Izračun merodajne prometne obremenitve 6
   c) Klimatski in hidrološki pogoji 6
   d) Minimalne dimenzije voziščne konstrukcije 6
   e) Izbrana nova voziščna konstrukcija 6
   f) Zgostitev in nosilnost slojev konstrukcije 7
8. Oporni zid 8
9. Odvodnjavanje 8
10. Komunalni vodi 9
11. Prometna oprema in signalizacija 9

1. Splošno

Predmet projekta je cestna infrastruktura v vasi Vinharje, ki se nahaja v Polhograjskem hribovju, na desni strani reke Sore v Poljanski dolini med vasjo Gorenja vas in Poljanami. Javne poti se nahajajo na hribovitem terenu z razpršeno poselitvijo vasi.

Investitor Občina Gorenja vas - Poljane želi izvesti obnovo:

- JP 600851 Drnovškov mlin – Kremenik od km 1170 do km 2355 v dolžini 1185 m,
- JP 600852 Kos – Ušeničnik od km 0,000 do km 0,275 v dolžini 275 m,
- JP 600853 križišče Nacon – Muha od km 0,000 do km 0,040 v dolžini 40 m.

Projekt je razdeljen na trase A, B in C, pri čemer traso A predstavlja prvi del JP 600851 Drnovškov mlin – Kremenik, preko križišča Nacon – Muha ter cca 40 m JP 600853. Trasa B obsega nadaljevanje trase JP 600851 Drnovškov mlin – Kremenik od križišča naprej v dolžini 435 m. Traso A in B v naravi predstavljata dotrajani, posedeni in ponekod močno razpokani asfaltni cesti širine od 3,0 m do 3,5 m. Trasa C je v naravi makadamska pot širine cca 3,0 m, ki prečka plazovito območje, zato je pot pogosto v popravilu.

Območje v naravi predstavljajo predvsem travnate površine v naklonu do 35° ter deloma gozdnato območje, kjer naklon terena lahko močno varira.

2. Zakonska izhodišča za projektiranje

- **Zakon o prostorskem načrtovanju – ZPNačrt** (Uradni list RS, št. 33/07, 70/08 – ZVO-1B, 108/09, 80/10 – ZUPUDPP, 43/11 – ZKZ-C, 57/12, 57/12 – ZUPUDPP-A, (109/12), 76/14 – odl. US, 14/15 – ZUUJFO in 61/17 – ZUreP-2 in 199/21 – ZUreP-3),
- **Gradbeni zakon – GZ-1** (Uradni list RS, št. 199/21, 105/22 – ZZNŠPP, 133/23, 85/24 – ZAID-A in 47/25 – odl. US),
- **Zakon o varstvu okolja – ZVO-2** (Uradni list RS, št. 44/22, 18/23 – ZDU-1O, 78/23 – ZUNPEOVE, 23/24, 21/25 – ZOPVOOV in 56/25 – PoZ),
- **Zakon o cestah – ZCes-2** (Uradni list RS, št. 132/22, 140/22 – ZSDH-1A, 29/23 in 78/23 – ZUNPEOVE),
- **Pravilnik o projektiranju cest** (Uradni list RS, št. 91/05, 26/06, 109/10 – ZCes-1, 36/18 in 132/22 – ZCes-2),
- **Pravilnik o cestnih priključkih na javne ceste** (Uradni list RS, št. 86/09, 109/10 – ZCes-1 in 132/22 – ZCes-2),
- **Pravilnik o prometni signalizaciji in prometni opremi na cestah** (Uradni list RS, št. 26/24, 30/24 – popr. in 22/25)
- **Pravilnik o zaporah na cestah** (Uradni list RS, št. 4/16 in 132/22 – ZCes-2)
- **Pravilnik o projektni in drugi dokumentaciji ter obrazcih pri graditvi objektov** (Uradni list RS, št. 30/23)
- **Klasifikacijski načrt za projektno dokumentacijo** (DRSC 2002, dop. 2003, dop. 2017, dop. 2019, dop. 2021),
- **Tehnične specifikacije za prometno infrastrukturo**,
- Ostali tehnični normativi, standardi in predpisi s področja cestogradnje ter uradni popravki in posodobitve navedenih zakonov in podzakonskih aktov.
- ODLOK o kategorizaciji občinskih javnih cest v Občini Gorenja vas – Poljane
- ODLOK o odvajanju in čiščenju komunalne in padavinske odpadne vode na območju Občine Gorenja vas - Poljane

3. Projektne osnove

- Geodetski načrt št.: GN 25-108, Geodetsko podjetje Benčan d.o.o., Planina 88, 6232 Planina, avgust 2025.
- Odlok o občinskem prostorskem načrtu Občine Gorenja vas – Poljane (s spremembami in dopolnitvami)

4. Prostorski pogoji

Projektne rešitve obeh cest bodo tangirale parcele na k.o. 2047 Dobje: *155, 1137, 1148, 1150, 1191, 1195, 1196, 1197, 1198, 1205, 1221, 1222, 1235, 1236, 1237, 1240, 1242, 1394, 1477, 1096/5, 1151/1, 1151/2, 1199/11, 1199/12, 1199/7, 1199/8, 1199/9, 1206/1, 1396/1, 1396/2.

5. Tehnični podatki in opisi

Prevoznost:

Predvidena je rekonstrukcija obstoječih dostopnih cest v hribovitem terenu, kjer s projektom zagotavljamo prevoznost merodajnemu vozilu (večje triosno tovorno vozilo z medosno razdaljo 5,30 m in skupno dolžino 10,10 m) na trasi A in trasi B, kateremu je omogočen dostop po glavni prometnici do območja trase A in B. Enako vozilo lahko prevozi tudi traso C, vendar so glavne omejitve prevoznosti v območju ostrejših horizontalnih krivin; A3 - A5, kjer je lociran tudi priključek trase C, A31 + 10 m - A33 + 10 m, ter B1 - B3 + 5 m, kjer je lokacija navezave trase B na traso A. Na teh območjih se izvedejo razširitve na notranji strani krivine za 1,0 m. Delna razširitev se izvede tudi ob navezavi začetka trase A.

Na trasi A je možno srečevanje osebnega vozila z velikim tovornim vozilom ali velikim traktorjem z uporabo povozne bankine. Na trasi B in C je omogočeno srečevanje osebnega vozila z dostavnim vozilom.

Bankine in brežine:

Bankine se izvedejo utrjene s tamponom in zaporno plastjo. Izvajajo se s prečnim naklonom 6% (min. 4%). V primeru minimalnih vkopov na spodnji strani bankine se izvede izravnava terena. Meteorna voda iz vozišča se pretežno odvaja preko bankin (razpršena odvodnja) Utrditev in zgostitev naj bo skladna s predpisom za tamponsko plast.

Kjer je mogoče se brežine izvedejo v naklonu 2:3 ali blažje in humizirajo v debelini 15 cm.

Kjer so potrebne strmejše brežine, se le te se izvedejo v naklonu 1:1. V primeru območja slabše stabilnih zemljin in nasipa se brežine rolirajo s kamnom v betonu (kamni premera min. 30 cm). V primeru stabilnejših zemljin, kjer je ugodnejša hidrografija pa kamen v suho oz. na območju travnikov se brežina zavaruje s kokosovo mrežo, preko katere se izvede biotorkret (mokra setev).

Na trasi C v območju profila C4 levo se nahaja stabilnejša hribina. Izkop brežine se izvede v naklonu 1:0,7 ter potencialno padanje kamenja zaščiti s sidranjem heksagonalne mreže iz pocinkane jeklene žice Φ 2,0 do 3,0 mm (vzdolžna natezna trdnost mreže ≥ 50 kN/m), vključno s sidranjem s klini iz nerjavne rebraste armature ali sidrnimi vijaki (min. eno sidro na 10 m²), v površini do 300 m^2. Pred sidranjem mreže se brežina pokrije z zastirko iz sena/slame in pobrizga z biotorkretom.

Zaščita brežine z visečo mrežo –

a) Elementi karakterističnih prerezov

Trasa A:

Element prečnega prereza	Širina [m]
Navezava na obstoječo zunanjo ureditev/ brežina	
Bankina	1,00 (0,50 - lokalna zožitev)
Prometni pas	4,00 (5,00 - razširitve krivin)
Bankina	1,00 (0,50 - lokalna zožitev)
Navezava na obstoječo zunanjo ureditev/ brežina	
Skupaj	**6,00 (min. 5,00, max. 7,00)**

Trasa B:

Element prečnega prereza	Širina [m]
Navezava na obstoječo zunanjo ureditev/ brežina	
Bankina	0,75
Prometni pas	3,50 (4,50 - razširitve krivine)
Bankina	0,75
Navezava na obstoječo zunanjo ureditev/ brežina	
Skupaj	**5,00 (max. 6,00)**

Trasa C:

Element prečnega prereza	Širina [m]
Navezava na obstoječo zunanjo ureditev/ brežina	
Bankina	0,75
Prometni pas	3,50
Bankina	0,75
Navezava na obstoječo zunanjo ureditev/ brežina	
Skupaj	**5,00**

b) Vertikalni elementi cest

Trasa A:

Trasa se ves čas v vzponu. Vertikalne zaokrožitve so med 200 m - 2000 m. Vzdolžni skloni so od 2,66% do 13,58%.

Trasa B:

Trasa se ves čas v vzponu. Vertikalne zaokrožitve so med 200 m - 1500 m. Vzdolžni skloni so od 2,50% ob navezavi na traso A (prečni sklon trase A) do 11,50%.

Trasa C:

Trasa se ves čas v vzponu. Vertikalne zaokrožitve so med 200 m - 1000 m. Vzdolžni skloni so od 4,50% do 14,27%.

c) Horizontalni elementi cest

Zaradi pridobivanja višine so trase na posameznih območjih zavita, z majnimi oz minimalnimi horizontalnimi elementi. Glavni cestni priključki oz T križišča (A4 s traso C in A39 s traso B) so projektirani pod kotom 90%. Najmanjši radij trase A je 10 m (tudi 11 m) - predvidene razširitve za 1,0 m, trase B je takoj za priključkom na traso A enak 9 m, kjer je razširitev prilagojena merodajnemu vozilu. Najmanjši radij dostopne ceste je 30 m (dolžina krivine je 15 m).

Prečni sklon vozišča se spreminja glede na dinamiko horizontalnih krivin in znaša minimalno 2,5%. Prečni sklon bankin se prav tako prilagaja prečnemu sklonu vozišča ter vkopnim (zalednim) in nasipnim brežinam z maksimalnim naklonim 6,0%.

Preglednost je zagotovljena. V območje priključkov ni dovoljeno postavljati ograj, saditi dreves,..., kar bi lahko poslabšalo preglednost pri vključevanju vozil na višje rangirano cesto.

V sklopu projekta se uredi navezave na dostopne poti do stanovanjskih in gospodarskih poslopji, kot tudi potencialne uvoze na parcele (gozd, travnik). Navezave se predvidoma uredijo v min. dolžini 5 m.

6. Geomehanika

Za projekt ni bilo izvedenih geomehanskih raziskav. Karakteristika tal je določena na osnovi arhivske dokumentacije podobnih območji in Osnovne geološke karte Slovenije (OGK100).

V splošnem je celotno območje slabše stabilno z močno preperelo zgornjo plasjo tudi več metrov. Podlago predstavlja menjavanje temno sivega glinastega skrilavca (alevrolit), sljudnatega peščenjaka in kremenovega konglomerata, iz obdobja permokarbona. Zaradi slabše nosilne podlage je nujno dobro odvodnjavanje voziščne konstrukcije kot tudi preprečevanje plazin.

Nivo podzemne vode se na izpostavljenih območjih (A26 - A40, B1 - B5 in C6 - C13) se pričakuje relativno visoko. Na najbolj izpostavljenih delih je s projektom predvidena poglobljena drenaža v obliki drenažnih reber.

7. Dimenzioniranje voziščne konstrukcije

a) Predpostavka prometa

Podatki o intenziteti in strukturi prometa so bili predpostavljeni glede na potrebe glede na območje. Upoštevano je bilo število domačij/stanovanjskih objektov in posledično število prehodov osebnih vozil, tovornih vozil, kamor je všteta tudi kmetijska mehanizacija, prevozi otrok v šolo in turističnih prevozov. Povprečna letna dnevna prometna obremenitev (PLDP) je določena na 61 vozil na dan.

Trenutna ekvivalentna dnevna prometna obremenitev nazivne (nominalne) osne obremenitve 100 kN znaša $T_{d'} = 5$.

b) Izračun merodajne prometne obremenitve

Predpostavljena je 1% rast letnega prometa.

$T_n = T_{20} = 365 * T_{d'} * f_{pp} * f_{šp} * f_{nn} * f_{dv} * f_{tp}$ = 0,84 $* 10^5$

$T_d = 12$

Gre za <u>zelo lahko</u> prometno obremenitev.

T_n …….… merodajna prometna obremenitev za ***n*** let
f_{pp} …… faktor prečnega prereza vozišča
$f_{šp}$ …… faktor širine prometnih pasov
f_{nn} …… faktor nagiba nivelete ceste
f_{dv} …… faktor dodatnih dinamičnih vplivov
f_{tp} …… faktor rasti prometa za dobo trajanja
T_d ……..... merodajna dnevna prometna obremenitev nazivne (nominalne) osne obremenitve 100 kN za obdobje ***n*** (20) let

c) Klimatski in hidrološki pogoji

Globina zmrzovanja h_m = 1,00 m

Izbran hidrološki faktor glede na odpornost materiala pod voziščno konstrukcijo in manj ugodne hidrološke pogoje je 0,7. Gre za cesto, ki ni v nasipu (nižji od 1,5 m) in gladina talne vode lahko sega v območje globine zmrzovanja h_m. Potrebno je izvesti ustrezno odvodnjo vozišče konstrukcije, ki je predvidena s tem projektom.

Potrebna debelina vozišče konstrukcije h_{VKmin} = 0,70 m

d) Minimalne dimenzije vozišče konstrukcije

Pri upoštevanju tehničnih smernic (TSC 06.520 : 2009) in privzetem CBR = 15 % na planumu posteljice (kamnite grede), smo določili dimenzije osnovnih plasti novih voziščnih konstrukcij:

Material	Debelina sloja d_i (cm)	Faktor ekvivalentnosti materiala a_i	Debelinski indeks $D_{min} = d_i \times a_i$
Asfaltne krovne plasti	8,0	0,38	3,04
Nevezana nos. plast	25	0,14	3,50
SKUPAJ			6,54

Izbrane dimenzije in sestava voziščne konstrukcije mora ustrezati minimalnemu skupnemu debelinskemu indeksu D_{min} = 6,56 in pogoju zmrzlinske odpornosti voziščne konstrukcije hmin= 70 cm.

e) Izbrana nova voziščna konstrukcija

Glede na zahteve minimalnega debelinskega indeksa voziščne konstrukcije, vrsto prometne obremenitve, odpornosti podlage, pogoje vgrajevanja in minimalno debelino celotne konstrukcije glede na pogoj zmrzlinske odpornosti skupne dimenzije voziščne konstrukcije je izbrana sledeča struktura vozišča:

Material	d_i [cm]	a_i	$D_k = d_i \times a_i$
obrabna plast: AC11 surf B70/100 A4 Z3	4	0,42	1,68
vezana nosilna plast: AC22 base B50/70 A4 Z6	6	0,28	1,68
tampon: drobljenec D32	25	0,14	3,5
posteljica/kamnita greda: zmrzlinsko odporen kamnit nasipni material 0/63mm (min. CBR=15%)	40	-	-
Skupaj:	75		6,86

Ker so temeljna tla slabo prepustna, zaglinjena, je potrebno vgradit ločilni geosintetik z minimalno nosilnostjo 15 kN/m. Pozornost je potrebno posvetiti odvajanju vode iz vozišče konstrukcije. Prečno minimalno s sklonom 4% do drenažnega zaseka v drenažne (DN) oz drenažno-kanalizacijske (DK) cevi vzdolžno. Drenažo se vgradi v CB posteljico, okoli katere se vgradi ločilni geosintetik, ki hkrati objame tudi drenažni zasipni sloj nad drenažno cevjo.

Izpolnjenost pogojev dimenzioniranja:

h_{VKmin} = 0,70 m = 70 cm ≤ h_{proj} = Σd_i = 75 cm ⇒ <u>pogoj je izpolnjen</u>

D_{min} = 6,54 ≤ D_{proj} = ΣD_k = 6,86 ⇒ <u>pogoj je izpolnjen</u>

f) Zgostitev in nosilnost slojev konstrukcije

Zagotovijo naj se naslednje nosilnosti:

- planum temeljnih tal E_{v2} ≥ 15 MPa (CBR ≥ 3%)
- planum nasipnih plasti E_{v2} ≥ 60 MPa (CBR ≥ 10%), zgoščenost ≥ 95%
- planum kamnite grede/posteljice E_{v2} ≥ 80 MPa (CBR ≥ 15%), zgoščenost ≥ 98%
- planum tampona E_{v2} ≥ 100 MPa, E_{v2}/E_{v1} ≤ 2,2, zgoščenost ≥ 98%

V kolikor planum temeljnih tal ne zagotavlja ustrezne nosilnosti, se le ta poglobi za 30 cm in nadomesti s plastjo kamnite grede na ločilni geosintetik. Kljub poglobitvi je potrebno zagotoviti prečno odvodnjo v vzdolžno drenažo. V primeru izvedbe nasipa se pri slabo nosilnih tleh vgradi ločilni geosintetik tudi pod nasip. Za nasipne plasti >2 m pod kanmito posteljico zadostuje zgoščenost 92%. Za nasipne in zasipne plasti pod kamnito gredo se uporabi izkopani material iz obstoječega ustroja ceste, ki zadošča pogojem za nasipe.

Material v kamniti posteljici mora ustrezati zahtevam za odpornost proti škodljivim učinkom mraza. Masni delež delcev, manjših od 0,063 mm lahko znaša največ 8 % v vgrajeni plasti in ne

več kot 5 % na deponiji. Največje zrno praviloma ne sme presegati 125 mm, vsekakor pa ne sme presegati polovice debeline vgrajene plasti.

Zahteve pri izvedbi bituminizirane nosilne plasti za lahko prometno obremenitev:

- zgoščenost ≥ 97 %

- vsebnost votlin [%]: V_{min2} - $V_{max8,5}$

8. Oporni zid

V projektu je predviden preprost oporni zid iz kamna v betonu na trasi A v območju profila A19 desno (kamen dimenzije do 50 cm, cementni beton C30/37 XC4/XF3 D_{max}16 S4, v razmerju 60:40), skupne višine do 1,7 m in dolžine 16 m. Dimenzije in zakoličba zidu je razvidna iz grafike.

V območju zidu se drenaža izvede za zidom na prvotni globini ceste, ki se naveže na jašek v A18 + 8 m desno.

Zid je potreben za varovanje temeljev gospodarskega objekta ob cesti. Gradnja naj poteka v sušnem času v izogib potencialnim posedkom gospodarskega objekta.

Zasipne plasti za zidom je potrebno vgrajevati po plasteh in jih utrditi do nosilnosti E_{v2} ≥ 60 MPa (E_{vd} ≥ 25 MPa).

9. Odvodnjavanje

Načrt meteorne kanalizacije je del tega načrta (načrt cest). Meteorne vode se odvajajo prečno in vzdolžno iz vozišča pretežno razpršeno preko utrjenih bankin s prečnim sklonom min 4% oz predvideno 6%. Praviloma je na zaledni strani locirana mulda z drenažnim zasekom na globini 1,1 m, ne glede na vijačenje vozišča, za zajem površinske in globinske vode. Planum temeljnih tal voziščne konstrukcije oz. dna zmrzlinsko odporne posteljice ali nasipa je prečno nagnjen vsaj 4% poti spodnji brežini oz. proti drenažnemu zaseku, skladno z vijačenjem in pozicijo vozišča.

V drenažni zasek se vgradi drenažna cev DN150 (DN160) na podlago iz cementnega betona C16/20. Drenažne in drenažno kanalizacijske cevi se vgradi na CB posteljico (C16/20), obsuje z drenažnim / filtrskim slojem enakomerno zrnatega kamnitega materiala 8/32 mm. Vse skupaj (CB, drenažna cev in filtrski material) se obvije z drenažno-ločilnim geosintetikom. Kanalizacijske cevi (prepuste) obsujemo z enakomerno zrnatim kamnitim materialom 0/32mm.

Drenažne (DN), drenažno kanalizacijske (DK) in kanalizacijske cevi (K) so lahko iz PVC UK, PE, PP ali GRP cevi namenjene za cestno kanalizacijo. Nosilnost cevi naj bo SN8 pri ceveh, kjer je teme vgrajene cevi manj kot 1,0 m pod voziščem (dovoljena SN4 za cevi, ki so globlje (drenaža za peto zidu, cevi pod nepovoznimi površinami). Cevi, ki so manj kot 0,5 m pod povozno površino je potrebno obbetonirati. Za prepust v B2a se lahko uporabijo cementno-betonske (CB) cevi. Izbira jaškov naj bo kompatibilna z izbiro cevi (kakovostno spajanje). Vezna kanalizacija med požiralniki in revizijskimi jaški preko vozišč ni potrebno drenažna.

Iz muld in drenaž se vode iztekajo v požiralne jaške. Običajno se iz vsakega požiralnika izvede iztok (prepust) z drenažno-kanalizacijsko cevjo DK250 (v kolikor ni v grafiki določeno drugače). Iztok za prepust mora biti v jašku lociran vsaj 10 cm nižje od drenaže (priporočeno za debelino iztočne cevi).

Iztok iz prepusta se na spodnji strani obdela skladno z detajlom (obdelava iztočne glave, po potrebi zavarovanje brežine pred erozijo). Jašek v funkciji cestnega požiralnika mora imeti usedalnik globine 90 cm pod koto iztoka. Jaške je potrebno periodno čistiti, vključno s praznitvijo usedalnikov. V primeru, da jašek nima iztoka v prepust in nato po brežini se voda izteka v nadaljevanje drenaže iz DK cevi do naslednjega jaška. V vsakem primeru mora biti drenaža navezana na predhodni jašek za lažje vzdrževanje/čiščenje drenaže.

Vtočni jaški z cementno-betonskim (CB) pokrovom naj bodo umaknjeni v območje za bankino. Po potrebi se zaradi strme vkopne brežine izvede zaledje jaška z roliranjem brežine oz. pozidavo iz kamna v betonu.

V projektu je predvidenih več cevnih prepustov iz BC Φ50 oz. Φ60 cm. Prepusti se izvedejo skladno z grafiko.

Drenažna rebra:

Drenažna rebra se izvedejo z namenom zajema talne vode. Gre za minimalni vendar ob ustrezni izvedbi učinkovit ukrep za omejitev oz. preprečitev plazenja zemljine območja.

Drenažna rebra na trasi C:

Pred vgradnjo prepusta in izkopom za traso ceste se izvede točkovni oz segmentni/kampadni izkop na lokaciji jaška v bližini prepusta v C9, pri čemer se ob prisotnosti strokovnjaka na terenu ugotovi lastnosti zemljine in potrebna globina izkopa. Izkop naj bi segal do drsne površine plazu, da se zajame maksimalna količina vode iz območja in tako prepreči nadaljevanje plazenja. Pri izvedbi drenažnega rebra naj se predvideva tudi zavarovanje gradbene jame z razpiranjem.

Zaradi izostanka geološkega poročila naj bo pri izvedbi sondiranja prisoten projektant in/ali geolog za morebitne spremembe navodil pri izvedbi drenažnih reber.

Drenažno rebro naj se izvaja kampadno v dolžini do 6 m (izkop, vgradnja ločilnega geosintetika, drenažno-kanalizacijske (DK) cevi v CB posteljico, drenažni zasip), skladno z detajlom.

Priporočamo izvedbo del v sušnem delu leta.

Podobno naj se ravna v primeru drenažnih reber na trasi B.

10. Komunalni vodi

Del načrta ceste je meteorna kanalizacija. Vsi ostali komunalni vodi so prikazani v zbirniku komunalnih vodov.

Na projektu je iz geodetskega posnetka razvidna prisotnost nadzemnih elektro in TK vodov.

11. Prometna oprema in signalizacija

V območju zožitve na trasi A, kjer prometnica poteka mimo treh domačij (Vinharje 9, 13, 14) se hitrost omeji z vertikalno signalizacijo. Druge vertikalne ali horizontalne signalizacije ni predvidene.

7. PROJEKTANTSKI POPIS DEL

POROČILO K POPISU DEL

(-) Popis del in projektantska ocena vrednosti sta izdelana na osnovi IzN projektne dokumentacije za obnovo cestne infrastrukture JP 600851 Drnovškov mlin-Kremenik od km 1.170 do km 2.355, JP 600852 Kos-Ušeničnik od km 0.000 do km 0.290 in JP 600853 Križišče-Nacon-Muha od km 0,000 do km 0,040, št. projekta: C-327/25-IzN, oktober 2025, ki ga je izdelalo podjetje PRONIZ d.o.o., Cesta Ljubljanske brigade 23A, 1000 Ljubljana.

(-) Podane cene za enoto so povprečne cene v gradbeništvu s področja cestogradnje za leto 2025.

(-) V rekapitulaciji projektantske ocene vrednosti je upoštevano povečanje vrednosti za 5 % zaradi nepredvidenih del.

(-) V rekapitulaciji projektantske ocene vrednosti je zajet davek na dodano vrednost (DDV) v višini 22 %.
(-) V popisu niso upoštevani odkupi zemljišč.
(-) V popisu niso upoštevane prestavitve in novogradnje komunalnih in energetskih vodov. V kolikor so del projekta so njihovi popisi obravnavani v ločenih načrtih te projektne dokumentacije.
(-) V popisu niso upoštevana nadomestila/odškodnina za uporabo ter morebitno poškodovanje cest za dostop do gradbišča.
(-) V popisu so upoštevane navezave na posamezne dovoze in parcele, ki so potrebne za ugodno višinsko in situativno navezavo, praviloma do 5 m od roba vozišča glavne prometnice.
(-) Kategorizacija zemljin v popisu je privzeta po aktualni Tehnični specifikaciji za Kategorizacijo izkopov v zemljinah in hribinah (TSPI-PGV.05.100: 2023).

SPLOŠNO:

(-) Dela je potrebno izvajati po projektni dokumentaciji, v skladu z veljavnimi tehničnimi predpisi, normativi in standardi ob upoštevanju zahtev iz varstva pri delu. Uporabljati je potrebno samo materiale, ki ustrezajo predpisom in standardom.

(-) Za vse vgrajene materiale mora izvajalec del predložiti dokumentacijo (atesti, certifikati, meritve....).
(-) Izvajalec del mora pri izvedbi del upoštevati navodila tehničnega poročila.
(-) V količinah so upoštevani volumni zemeljskega materiala in agregatov v raščenem oz kompaktiranem stanju.
(-) V enotnih cenah morajo biti zajeti tudi naslednji stroški:
... ureditev gradbišča, postavitev gradbiščne table, zaščitna ograja in obvestila ter ostala pripravljalna dela, z vsemi deli in materialom ter dnevno čiščenje in vzdrževanje gradbišča,
... ves potreben material z dobavo, transporti in vgrajevanjem,
... potrebno prekrivanje ploskovnega ali linijskega materiala kot npr. geosintetiki, viseče mreže, ...,
... stalne in začasne deponije,
... izvedba dela po popisu iz postavke in načrta,
... zavarovanja gradbišča,
... začasne in stalne deponije in pripadajoči transporti,
... koordinacija med investitorjem, upravljalci, izvajalci, podizvajalci in soglasodajalci,
... sortiranje odpadkov na gradbišču (gradbiščni odpadki), stroški nakladanja, odvoza na registrirano stalno deponijo ter plačilo stroškov deponije in taks (če v postavki ni drugače določeno)
(-) Obračun se mora izvajati na osnovi dejansko opravljenih količin, katerih dokazno dokumentacijo predloži izvajalec gradbenemu nadzoru v gradbeni knjigi. Dokazna dokumentacija so tudi vpisi posameznih nadzornikov v gradbeni dnevnik.

investitor: **OBČINA GORENJA VAS - POLJANE**
Poljanska cesta 87, 4224 Gorenja vas

objekt: **OBNOVA CESTNE INFRASTRUKTURE NA OBMOČJU KRAJA VINHARJE**

načrt: **NAČRT GRADBENIH KONSTRUKCIJ:**
- NAČRT CESTE,
- NAČRT METEORNE KANALIZACIJE

Vrsta projektne dokumentacije: IzN

datum: oktober 2025

REKAPITULACIJA

I.	Preddela	0,00 €
II.	Zemeljska dela	0,00 €
III.	Voziščne konstrukcije	0,00 €
IV.	Odvodnjavanje	0,00 €
V.	Obrtniška dela	0,00 €
VI.	Oprema cest	0,00 €
VII.	Tuje storitve	0,00 €
SKUPAJ:		0,00 €
	Nepredvidena dela 5%	0,00 €
SKUPAJ:		0,00 €
DDV 22%		0,00 €
SKUPAJ:		0,00 €

POPIS DEL ZA NAČRT CESTE in METEORNE KANALIZACIJE NA PRJEKTU:
OBNOVA CESTNE INFRASTRUKTURE NA OBMOČJU KRAJA VINHARJE

faza projektne dokumentacije: IzN

datum: oktober 2025

					Trasa A		Trasa B		Trasa C		Celotni projekt	
	NORMATIV	OPIS POSTAVKE	ENOTA	CENA/ENOTO	KOLIČINA	VREDNOST (€)	KOLIČINA	VREDNOST (€)	KOLIČINA	VREDNOST (€)	KOLIČINA SKUPAJ	VREDNOST SKUPAJ (€)
I.	**Preddela**											
1.1	N	Ureditev gradbišča ter vzpostavitev začasne prometne signalizacije.	kos		0,53	0,00	0,29	0,00	0,18	0,00	1,00	0,00
1.2	S 1 3 112	Zavarovanje gradbišča v času gradnje s polovično zaporo prometa in ročnim usmerjanjem (ali vzpostavitvijo obvoza).	kos		0,53	0,00	0,29	0,00	0,18	0,00	1,00	0,00
1.3	S 1 1 123	Obnova in zavarovanje zakoličbe osi trase ostale javne ceste v hribovitem terenu	km		0,80	0,00	0,43	0,00	0,27	0,00	1,50	0,00
1.4	S 1 1 223	Postavitev in zavarovanje prečnega profila ostale javne ceste v hribovitem terenu	kos		42,00	0,00	24,00	0,00	14,00	0,00	80,00	0,00
1.5	S 1 1 631	Posnetek višine in položaja točke na terenu/objektu - Zakoličba in zavarovanje detajlnih točk; robovi cest na razširitvah/zožitvah, pozicij struktur odvodnje,… .	kos		64,00	0,00	35,00	0,00	22,00	0,00	121,00	0,00
1.6	S 1 2 132	Odstranitev grmovja in dreves z debli premera do 10 cm ter vej na redko porasli površini - strojno	m^2		1000,00	0,00	10,00	0,00	900,00	0,00	1.910,00	0,00
1.7	S 1 2 151	Posek in odstranitev drevesa z deblom premera 11 do 30 cm ter odstranitev vej	kos		20,00	0,00	5,00	0,00	15,00		40,00	0,00
1.8	S 1 2 152	Posek in odstranitev drevesa z deblom premera 31 do 50 cm ter odstranitev vej	kos		13,00	0,00	1,00	0,00	5,00	0,00	19,00	0,00
1.9	S 1 2 153	Posek in odstranitev drevesa z deblom premera nad 50 cm ter odstranitev vej	kos		5,00	0,00	1,00	0,00	3,00	0,00	9,00	0,00
1.10	S 1 2 162	Odstranitev panja s premerom 11 do 30 cm z odvozom na deponijo na razdaljo nad 100 do 1000 m	kos		20,00	0,00	5,00	0,00	15,00	0,00	40,00	0,00
1.11	S 1 2 165	Odstranitev panja s premerom 31 do 50 cm z odvozom na deponijo na razdaljo nad 100 do 1000 m	kos		13,00	0,00	1,00	0,00	7,00	0,00	21,00	0,00
1.12	S 1 2 168	Odstranitev panja s premerom nad 50 cm z odvozom na deponijona razdaljo nad 100 do 1000 m	kos		5,00	0,00	1,00	0,00	5,00	0,00	11,00	0,00
1.13	S 1 2 382	Rezanje asfaltne plasti s talno diamantno žago, debele 6 do 10 cm	m`		28,00	0,00	14,00	0,00	14,00	0,00	56,00	0,00
1.14	S 1 2 373	Rezkanje (rušenje) in odvoz asfaltne krovne plasti (na deponijo s plačilom deponijske takse), v debelini 8 do 10 cm	m^2		2994,00	0,00	1587,00	0,00	115,00	0,00	4.696,00	0,00
1.15	S 1 2 426	Porušitev in odstranitev kanalizacije iz obbetoniranih cevi s premerom do 40 cm	m`		117,00	0,00	36,00	0,00	30,00	0,00	183,00	0,00
1.16	S 1 2 411	Porušitev in odstranitev prepusta iz cevi s premerom do 60 cm, vključno z glavami prepusta	m`		16,00	0,00	0,00	0,00	6,40	0,00	22,40	0,00
1.17	S 1 2 431	Porušitev in odstranitev jaška z notranjo stranico/premerom do 60 cm	m^2		13,00	0,00	4,00	0,00	4,00	0,00	21,00	0,00
1.18	S 1 2 292	Porušitev in odstranitev ograje iz lesenih letev (in pletene žične ograje), ter njena kasnejša ponovna namestitev.	m^2		0,00	0,00	40,00	0,00	0,00	0,00	40,00	0,00
1.19	S 1 2 264	Demontaža smernika iz lesa (in kasnejša ponovna namestitev).	kos		0,50	0,00	1,00	0,00	0,50	0,00	2,00	0,00
		Preddela skupaj:				**0,00**		**0,00**		**0,00**		**0,00**
II.		**Zemeljska dela**										
2.1	S 2 1 114	Površinski izkop plodne zemljine – 1. kategorije – strojno z nakladanjem oz. odmikom za humiziranje brežin, zelenic. Povprečna debelina izkopa / odmika 20 cm. Poraba viška plodne zemljine na območju gradbišča z razprostiranjem.	m^3		648,00	0,00	354,00	0,00	220,00	0,00	1.222,00	0,00

					Trasa A		Trasa B		Trasa C		Celotni projekt	
	NORMATIV	OPIS POSTAVKE	ENOTA	CENA/ENOTO	KOLIČINA	VREDNOST (€)	KOLIČINA	VREDNOST (€)	KOLIČINA	VREDNOST (€)	KOLIČINA SKUPAJ	VREDNOST SKUPAJ (€)
2.2	S 2 1 214	Široki izkop slabo nosilne zemljine – 2. kategorije – strojno z nakladanjem z odvozom na ustrezno deponijo po izboru izvajalca, skupaj z razgrinjanjem in plačilom deponijske takse.	m^3		909,00	0,00	514,00	0,00	399,00	0,00	1.822,00	0,00
2.3	S 2 1 224	Široki izkop zemljine predvidene za vgradnjo ali predelavo – 3. kategorije – strojno z nakladanjem, z odvozom na ustrezno (lokalno/gradbiščno) deponijo po izboru izvajalca, za namen ponovne vgradnje v nasipe.	m^3		182,00	0,00	16,00	0,00	64,00	0,00	262,00	0,00
2.4	S 2 1 224	Široki izkop zemljine predvidene za vgradnjo ali predelavo – 3. kategorije – strojno z nakladanjem, z odvozom na ustrezno deponijo po izboru izvajalca, skupaj z razgrinjanjem in plačilom deponijske takse.	m^3		1375,00	0,00	809,00	0,00	326,00	0,00	2.510,00	0,00
2.5	S 2 1 233	Široki izkop (mehke ali tektonsko poškodovane) kamnine – 4. kategorije z nakladanjem, z odvozom na ustrezno deponijo po izboru izvajalca, za namen ponovne vgradnje v nasipe.	m^3		350,00	0,00	180,00	0,00	200,00	0,00	730,00	0,00
2.6	S 2 1 243	Široki (zahteven) izkop kamenine – 5A. kategorije – strojno (udarno kladivo do 1,8t, rijač) z nakladanjem z odvozom na ustrezno deponijo po izboru izvajalca, za namen ponovne vgradnje v nasipe/zasipe.	m^3		0,00	0,00	0,00	0,00	100,00	0,00	100,00	0,00
2.7	S 2 2 113	Ureditev planuma temeljnih tal nosilne zemljine – 3 oz. 4. kategorije	m^2		4715,00	0,00	2335,00	0,00	1392,00	0,00	8.442,00	0,00
2.8	S 2 1 324	Izkop zemljine predvidene za vgradnjo ali predelavo – 3. kategorije za temelje, kanalske rove, prepuste, jaške in drenaže, širine do 1,0 m in globine do 2,0 m – strojno, planiranje dna ročno	m^3		307,00	0,00	193,00	0,00	96,00	0,00	596,00	0,00
2.9	S 2 1 334	Izkop zemljine predvidene za vgradnjo ali predelavo – 3. kategorije za temelje, kanalske rove, prepuste, jaške in drenaže, širine do 1,0 m in globine 2,1 do 4,0 m – strojno, planiranje dna ročno	m^3		0,00	0,00	12,00	0,00	39,00	0,00	51,00	0,00
2.10	S 1 3 241	Zavarovanje gradbene jame v času gradnje z zagatnicami. Globina jarka do 3,0 m. Najem in prevoz garniture, zabijanje, razpiranje in izvlačenje.	m^2		0,00	0,00	200,00	0,00	300,00	0,00	500,00	0,00
2.11	S 1 3 253	Ureditev črpalnih jaškov in črpanje talne vode iz gradbene jame pri izvedbi del, nad 15 l/s.	ur		10,00	0,00	10,00	0,00	15,00	0,00	35,00	0,00
2.12	S 1 3 291	Začasna prestavitev inštalacij (nadzemnega) elektroenergetskega kabelskega voda nizke napetosti na območju objekta	m`		0,00	0,00	10,00	0,00	0,00	0,00	10,00	0,00
2.13	S 1 3 293	Začasna prestavitev inštalacij PTT (nadzemnega) kabelskega voda na območju objekta …in vzpostavitev v prvotno stanje.	m`		170,00	0,00	10,00	0,00	0,00	0,00	180,00	0,00
2.14	S 2 3 313	Dobava in vgraditev geotekstilije za ločilno plast (po načrtu), natezna trdnost nad 14 do 16 kN/m²	m^2		4715,00	0,00	2335,00	0,00	1392,00	0,00	8.442,00	0,00
2.15	S 2 4 112	Izdelava nasipa iz zrnate kamnine/zemljine 3., 4. in 5A. kategorije iz izkopa. Vgrajevanje v plasteh do debeline 0,4 m, s komprimiranjem do predpisane zgoščenosti, tudi za izboljšavo temeljnih tal (Evd ≥ 25 MPa, Evs≥ 60 MPa).	m^3		182,00	0,00	16,00	0,00	64,00	0,00	262,00	0,00
2.16	S 2 4 117	Izdelava nasipa iz zrnate kamnine – 3. kategorije z dobavo iz kamnoloma. Vgrajevanje v plasteh do debeline 0,4 m, s komprimiranjem do predpisane zgoščenosti (Evd ≥ 25 MPa, Evs≥ 60 MPa). (po potrebi)	m^3		1,00	0,00	0,00	0,00	0,00	0,00	1,00	0,00
2.17	S 2 4 197	Utrditev pete nasipa z lomljencem - kosi > 0,1 m³, z dobavo iz kamnoloma. (po potrebi, 0.4 m³/m`)	m^3		50,00	0,00	10,00	0,00	26,00	0,00	86,00	0,00
2.18	S 2 4 475	Izdelava posteljice iz drobljenih kamnitih zrn v debelini 40 cm, z dobavo iz kamnoloma (Evd ≥ 40 MPa, Evs≥ 80 MPa).	m^3		2489,00	0,00	1210,00	0,00	769,00	0,00	4.468,00	0,00
2.19	S 2 5 127	Humiziranje brežin, bankin in zelenic z valjanjem, v debelini min. 15 cm - strojno, z zatravitvijo. Uporaba predhodno odmaknjenega / odkopanega humusa.	m^2		287,00	0,00	125,00	0,00	96,00	0,00	508,00	0,00

					Trasa A		Trasa B		Trasa C		Celotni projekt	
	NORMATIV	OPIS POSTAVKE	ENOTA	CENA/ENOTO	KOLIČINA	VREDNOST (€)	KOLIČINA	VREDNOST (€)	KOLIČINA	VREDNOST (€)	KOLIČINA SKUPAJ	VREDNOST SKUPAJ (€)
2.20	S 2 5 151	Doplačilo za zatravitev s semenom	m^2		287,00	0,00	125,00	0,00	96,00	0,00	508,00	0,00
2.21	S 2 5 152	Doplačilo za zatravitev z nastiljem	m^2		0,00	0,00	0,00	0,00	300,00	0,00	300,00	0,00
2.22	S 2 5 153	Doplačilo za zatravitev z rastno pulpo (biotorkret).	m^2		98,00	0,00	90,00	0,00	408,00	0,00	596,00	0,00
2.23	S 2 5 212	Zaščita brežine z visečo mrežo – pocinkana jeklena žica Φ 2,0 do 3,0 mm (vzdolžna natezna trdnost mreže ≥ 50 kN/m), vključno s sidranjem s klini iz nerjavne rebraste armature ali sidrnimi vijaki (min. eno sidro na 10 m²).	m^2		0,00	0,00	0,00	0,00	300,00	0,00	300,00	0,00
2.24	S 2 5 231	Zaščita brežine z roliranjem v debelini do 30 cm za brežinske mulde, vtoki, iztoki. Razmerje kamen/CB=70/30	m^3		16,00	0,00	7,00	0,00	10,00	0,00	33,00	0,00
2.25	S 2 5 232	Zaščita brežine (v naklonu do 1:1) z roliranjem v debelini nad 30 cm. Nestabilne zaledne in nasipne brežine, kamen/CB=70/30.	m^3		192,00	0,00	63,00	0,00	186,00	0,00	441,00	0,00
2.26	S 2 5 232	Zaščita brežine (v naklonu do 1:1) z roliranjem v debelini nad 30 cm. Zaledne brežine, kamen v suho. Zapolnitev reg s humozno zemljino in zatravitvijo.	m^3		99,00	0,00	90,00	0,00	109,00	0,00	298,00	0,00
2.27	S 2 5 275	Zaščita brežine s sidranim biorazgradljivim geotekstilom / geomrežo (kokos, juta), vgrajenim na stabilnejše brežine v naklonu do 1:1 (kombinacija z zatravitvijo z rasno pulpo / biotorkretom)	m^2		98,00	0,00	90,00	0,00	108,00	0,00	296,00	0,00
		Zemeljska dela skupaj:				**0,00**		**0,00**		**0,00**		**0,00**

III. Vozišče konstrukcije

3.1	S 3 1 132	Izdelava nevezane nosilne plasti enakomerno zrnatega drobljenca GW 0/32 tamponski drobljenec v debelini od 21 cm do 30 cm, z dobavo iz kamnoloma.	m^3		1152,00	0,00	544,00	0,00	344,00	0,00	2.040,00	0,00
3.2	S 3 1 572	Izdelava nosilne plasti bituminizirane zmesi AC 22 base B 50/70 A4 v debelini 6 cm	m^2		3617,00	0,00	1887,00	0,00	1118,00	0,00	6.622,00	0,00
3.3	S 3 2 283	Izdelava obrabne in zaporne plasti bituminizirane zmesi AC 11 surf B 70/100 A4 v debelini 4 cm	m^2		3617,00	0,00	1887,00	0,00	1118,00	0,00	6.622,00	0,00
3.4	S 3 2 493	Pobrizg s kationsko bitumensko emulzijo nad 0,50 kg/m²	m^2		3617,00	0,00	1887,00	0,00	1118,00	0,00	6.622,00	0,00
3.5	S 5 9 843	Zatesnitev dilatacijske rege s trajno elastično zmesjo za stike; Vgradnja zalivne zmesi, lahko v obliki traku ali bitumenske paste na vertikalmen stiku z obstoječimi (hladnimi) tkalovanimi površinami, vključno s končnim horizontalnim premazom stika.	m`		28,00	0,00	14,00	0,00	14,00	0,00	56,00	0,00
3.6	S 3 5 137	Izdelava enoplastnega ojačenega robnega traku širine 50 cm (90 cm) iz cementnega betona iz zmesi zrn iz karbonatnih kamnin (C30/37 XD3/XF4) v debelini 20 cm (armirano, dilatirano,…), po potrjenem tehnološkem elaboratu.	m`		26,00	0,00	23,00	0,00	66,00	0,00	115,00	0,00
3.7	S 3 5 235	Dobava in vgraditev predfabriciranega pogreznjenega robnika iz cementnega betona s prerezom 15/25 cm	m`		25,00	0,00	22,00	0,00	0,00	0,00	47,00	0,00
3.8	S 3 6 131	Izdelava (utrjene) bankine iz drobljenca, široke do 0,50 m	m`		608,00	0,00	446,00	0,00	261,00	0,00	1.315,00	0,00
3.9	S 3 6 132	Izdelava (utrjene) bankine iz drobljenca, široke 0,51 do 0,75 m	m`		146,00	0,00	351,00	0,00	205,00	0,00	702,00	0,00
3.10	S 3 6 133	Izdelava (utrjene) bankine iz drobljenca, široke 0,76 do 1,00 m	m`		682,00	0,00	0,00	0,00	0,00	0,00	682,00	0,00
		Vozišče konstrukcije skupaj:				**0,00**		**0,00**		**0,00**		**0,00**

rege

IV. Odvodnjavanje

4.1	S 4 1 421	Zavarovanje dna kadunjastega jarka (mulda) s plastjo bitumenskega betona, debelo (globine) 5 cm, široko 50 cm. Material upoštevan v vozišči konstrukciji. Glede na območja globine mulde od 3 - 8 cm (plitva do poglobljena mulda).	m`		700,00	0,00	514,00	0,00	239,00	0,00	1.453,00	0,00

					Trasa A		Trasa B		Trasa C		Celotni projekt	
	NORMATIV	OPIS POSTAVKE	ENOTA	CENA/ENOTO	KOLIČINA	VREDNOST (€)	KOLIČINA	VREDNOST (€)	KOLIČINA	VREDNOST (€)	KOLIČINA SKUPAJ	VREDNOST SKUPAJ (€)
4.2	S 4 1 244	Utrditev jarka s kanaletami na preklop iz cementnega betona, dolžine 115 cm in notranje širine dna kanalete 50 cm, na podložni plasti iz zmesi zrn drobljenca, debeli 10 cm (za evidenco cene v primeru vgradnje brežinskih kanalet)	m`		1,00	0,00	0,00	0,00	0,00	0,00	1,00	0,00
4.3	S 4 2 143	Izdelava vzdolžne in prečne drenaže, globoke do 1,0 m, na podložni plasti iz cementnega betona debeline 10 cm, s polietilenskimi (PE-HD) cevmi premera 15 cm (DN150; Zasip cevne drenaže z zmesjo kamnitih zrn frakcije 8/32 - drobljenec ali prod, obvito z geosintetikom, z 0,1 do 0,2 m³/m`, po načrtu)	m`		721,00	0,00	382,00	0,00	215,00	0,00	1.318,00	0,00
4.4	S 4 2 145	Izdelava vzdolžne in prečne drenaže, globoke do 1,0 m, na podolžni plasti iz cementnega betona debeline 10 cm, s polietilenskimi (PE-HD) premera 25 cm (DN250); Zasip cevne drenaže z zmesjo kamnitih zrn frakcije 8/32 - drobljenec ali prod, obvito z geosintetikom, z 0,1 do 0,2 m³/m`, po načrtu)	m`		70,00	0,00	87,00	0,00	110,00	0,00	267,00	0,00
4.5	S 4 2 257	Izdelava vzdolžne in prečne drenaže, globoke 2,1 do 4,0 m, iz zmesi kamnitih zrn, obvite z geosintetikom, na podložni plasti iz cementnega betona (doplačilo za izvedbo v zahtevnejših razmerah).	m`		0,00	0,00	55,00	0,00	83,00	0,00	138,00	0,00
4.6	S 4 2 272	Zasip drenažnega rebra z zmesjo drobljenih kamnitih zrn	m^3		0,00	0,00	22,00	0,00	33,00	0,00	55,00	0,00
4.7	S 4 3 281	Obbetoniranje cevi za kanalizacijo s cementnim betonom C 12/15, po detajlu iz načrta, premera 15 cm	m`		0,00	0,00	12,00	0,00	0,00	0,00	12,00	0,00
4.8	S 4 3 283	Obbetoniranje cevi za kanalizacijo s cementnim betonom C 12/15, po detajlu iz načrta, premera 25 cm	m`		96,00	0,00	47,00	0,00	26,00	0,00	169,00	0,00
4.9	S 4 4 132	Izdelava jaška iz cementnega betona, krožnega prereza s premerom 50 cm, globokega 1,0 do 1,5 m	kos		0,00	0,00	1,00	0,00	0,00	0,00	1,00	0,00
4.10	S 4 4 133	Izdelava jaška iz cementnega betona, krožnega prereza s premerom 50 cm, globokega 1,5 do 2,0 m	kos		1,00	0,00	0,00	0,00	0,00	0,00	1,00	0,00
4.11	S 4 4 143	Izdelava jaška iz cementnega betona, krožnega prereza s premerom 60 cm, globokega 1,5 do 2,0 m	kos		9,00	0,00	5,00	0,00	3,00	0,00	17,00	0,00
4.12	S 4 4 163	Izdelava jaška iz cementnega betona, krožnega prereza s premerom 80 cm, globokega 1,5 do 2,0 m	kos		1,00	0,00	0,00	0,00	0,00	0,00	1,00	0,00
4.13	S 4 4 164	Izdelava jaška iz cementnega betona, krožnega prereza s premerom 80 cm, globokega 2,0 do 2,5 m	kos		0,00	0,00	2,00	0,00	0,00	0,00	2,00	0,00
4.14	S 4 4 165	Izdelava jaška iz cementnega betona, krožnega prereza s premerom 80 cm, globokega nad 2,5 m	kos		0,00	0,00	0,00	0,00	3,00	0,00	3,00	0,00
4.15	S 4 4 174	Izdelava jaška iz cementnega betona, krožnega prereza s premerom 100 cm, globokega 2,0 do 2,5 m	kos		0,00	0,00	2,00	0,00	0,00	0,00	2,00	0,00
4.16	S 4 4 854	Dobava in vgraditev rešetke iz duktilne litine (LTŽ) z nosilnostjo 400 kN, s prerezom 400/400 mm (vbočena, AB venec in obroč v sklopu jaška)	kos		2,00	0,00	0,00	0,00	0,00	0,00	2,00	0,00
4.17	S 4 4 913	Dobava in vgraditev pokrova iz ojačenega cementnega betona, krožnega prereza s premerom 50 cm	kos		1,00	0,00	1,00	0,00	0,00	0,00	2,00	0,00
4.18	S 4 4 914	Dobava in vgraditev pokrova iz ojačenega cementnega betona, krožnega prereza s premerom 60 cm	kos		9,00	0,00	5,00	0,00	3,00	0,00	17,00	0,00
4.19	S 4 4 916	Dobava in vgraditev pokrova iz ojačenega cementnega betona, krožnega prereza s premerom 80 cm	kos		1,00	0,00	2,00	0,00	3,00	0,00	6,00	0,00
4.20	S 4 4 917	Dobava in vgraditev pokrova iz ojačenega cementnega betona, krožnega prereza s premerom 100 cm	kos		0,00	0,00	2,00	0,00	0,00	0,00	2,00	0,00
4.21	S 4 5 111	Izdelava prepusta krožnega prereza iz cevi iz cementnega betona s premerom 30 cm in izdelava obloge (obbetoniranje) prepustakrožnega prereza s cementnim betonom C 12/15, po načrtu (ali iz PP oz PE cevi)	m`		13,00	0,00	0,00	0,00	0,00	0,00	13,00	0,00
4.22	S 4 5 112	Izdelava prepusta krožnega prereza iz cevi iz cementnega betona s premerom 40 cm in izdelava obloge (obbetoniranje) prepustakrožnega prereza s cementnim betonom C 12/15, po načrtu (ali iz PP oz PE cevi)	m`		0,00	0,00	15,30	0,00	18,10	0,00	33,40	0,00

					Trasa A		Trasa B		Trasa C		Celotni projekt	
	NORMATIV	OPIS POSTAVKE	ENOTA	CENA/ENOTO	KOLIČINA	VREDNOST (€)	KOLIČINA	VREDNOST (€)	KOLIČINA	VREDNOST (€)	KOLIČINA SKUPAJ	VREDNOST SKUPAJ (€)
4.23	S 4 5 114	Izdelava prepusta krožnega prereza iz cevi iz cementnega betona s premerom 60 cm in izdelava obloge (obbetoniranje) prepustakrožnega prereza s cementnim betonom C 12/15, po načrtu (ali iz PP oz PE cevi)	m`		12,70	0,00	0,00	0,00	10,10	0,00	22,80	0,00
4.24	S 4 5 211	Izdelava poševne vtočne ali iztočne glave prepusta krožnega prereza iz cementnega betona s premerom 30 do 40 cm, z utrditvijo brežine s kamnometom (roliranje), z vsemi deli in materiali.	kos		2,00	0,00	1,00	0,00	3,00	0,00	6,00	0,00
4.25	S 4 5 213	Izdelava poševne vtočne ali iztočne glave prepusta krožnega prereza iz cementnega betona s premerom 60 cm, z utrditvijo brežine s kamnometom (roliranje), z vsemi deli in materiali.	kos		2,00	0,00	0,00	0,00	2,00	0,00	4,00	0,00
		Odvodnjavanje skupaj:				**0,00**		**0,00**		**0,00**	**2.095,20**	**0,00**

V. Obrtniška dela

5.1	N	Izdelava opornega zidu skupne višine do 1,6 m, v dolžini 23 m iz kamna v betonu s krono z odkapom v območju profila A19 desno.	m^3		18,40	0,00	0,00	0,00	0,00	0,00	18,40	0,00
		Obrtniška dela skupaj:				**0,00**		**0,00**		**0,00**	**18,40**	**0,00**

VI. Oprema cest

6.1	S 6 1 122	Izdelava temelja iz cementnega betona C 12/15, globine 80cm, premera 30cm	kos		2,00	0,00	1,00	0,00	1,00	0,00	4,00	0,00
6.2	S 6 1 215	Dobava in vgraditev stebrička za prometni znak iz vroče cinkane jeklene cevi s premerom 64 mm, dolge 2500 mm	kos		2,00	0,00	1,00	0,00	1,00	0,00	4,00	0,00
6.3	S 6 1 422	Dobava in pritrditev trikotnega prometnega znaka, podloga iz vroče cinkane jeklene pločevine, znak z odsevno folijo 2. vrste, dolžina stranice a = 900 mm	kos		0,00	0,00	1,00	0,00	1,00	0,00	2,00	0,00
6.4	S 6 1 622	Dobava in pritrditev okroglega prometnega znaka, podloga iz vroče cinkane jeklene pločevine, znak z odsevno folijo 2. vrste, premera 600 mm	kos		2,00	0,00	0,00	0,00	0,00	0,00	2,00	0,00
6.5	S 6 2 122	Izdelava tankoslojne vzdolžne označbe na vozišču z enokomponentno belo barvo, vključno 250 g/m2 posipa z drobci / kroglicami stekla, strojno, debelina plasti suhe snovi 250 mikrometra, širina črte 12 cm	m`		1600,00	0,00	860,00	0,00	540,00	0,00	3.000,00	0,00
6.6	S 6 2 252	Doplačilo za izdelavo prekinjenih vzdolžnih označb na vozišču, širina črte 12 cm (oznaka 5122, raster 5_5_5)	m`		1600,00	0,00	860,00	0,00	540,00	0,00	3.000,00	0,00
6.7	S 6 4 444	Dobava in vgraditev jeklene varnostne ograje, brez distančnika, za nivo zadrževanja N2 in za delovno širino W4, privijačena v CB podlago ali zabita v utrjeno bankino. Vključno z zaključnicami.	m`		222,00	0,00	0,00	0,00	128,00	0,00	350,00	0,00
		Oprema cest skupaj:				**0,00**		**0,00**		**0,00**	**6.362,00**	**0,00**

VII. Tuje storitve

7.1	N	Projektantski nadzor.	ure		26,50	0,00	14,50	0,00	9,00	0,00	50,00	0,00
7.2	N	Geološki nadzor.	ure		26,50	0,00	14,50	0,00	9,00	0,00	50,00	0,00
7.3	N	Izdelava posnetka izvedenih del.	kpl		0,53	0,00	0,29	0,00	0,18	0,00	1,00	0,00
7.4	N	Izdelava projekta izvedenih del (PID) v elektronski in tiskani verziji (3 izvodi).	kpl		0,53	0,00	0,29	0,00	0,18	0,00	1,00	0,00
		Tuje storitve skupaj:				**0,00**		**0,00**		**0,00**	**102,00**	**0,00**

G. GRAFIČNE PRILOGE

G.1	Pregledna situacija	M 1:5000
G.2-1	Situacija gradbena Trasa A; A1-A6 in Trasa C; C1-C6	M 1:250
G.2-2	Situacija gradbena Trasa C; C6-C14	M 1:250
G.2-3	Situacija gradbena Trasa A;A4-A12+10	M 1:250
G.2-4	Situacija gradbena Trasa A; A12+10-A22	M 1:250
G.2-5	Situacija gradbena Trasa A; A22-A35	M 1:250
G.2-6	Situacija gradbena Trasa A; A35-A42	M 1:250
G.2-7	Situacija gradbena Trasa B; B1-B10	M 1:250
G.2-8	Situacija gradbena Trasa B; B10-B17	M 1:250
G.2-9	Situacija gradbena Trasa B; B17-B25	M 1:250
G.3-1	Situacija prometne ureditve Trasa C; C1-C14	M 1:500
G.3-2	Situacija prometne ureditve Trasa A; A1-A25	M 1:500
G.3-3	Situacija prometne ureditve Trasa A; A25-A42	M 1:500
G.3-4	Situacija prometne ureditve Trasa B; B1-B25	M 1:500
G.4-1	Zbirnik komunalnih vodov Trasa C; C1-C14	M 1:500
G.4-2	Zbirnik komunalnih vodov Trasa A; A1-A25	M 1:500
G.4-3	Zbirnik komunalnih vodov Trasa A; A25-A42	M 1:500
G.4-4	Zbirnik komunalnih vodov Trasa B; B1-B25	M 1:500
G.5-1	Situacija zakoličbe Trasa C; C1-C14	M 1:500
G.5-2	Situacija zakoličbe Trasa A; A1-A25	M 1:500
G.5-3	Situacija zakoličbe Trasa A; A25-A42	M 1:500
G.5-4	Situacija zakoličbe Trasa B; B1-B25	M 1:500
G.6	Karakteristični profili	M 1:50
G.7-1	Vzdolžni profili Trasa A	M 1:1000/100
G.7-2	Vzdolžni profili Trasa B	M 1:1000/100
G.7-3	Vzdolžni profili Trasa C	M 1:1000/100
G.8-1	Prečni profili Trasa A 1/2	M 1:100
G.8-2	Prečni profili Trasa A 2/2	M 1:100
G.8-3	Prečni profili Trasa B	M 1:100
G.8-4	Prečni profili Trasa C	M 1:100

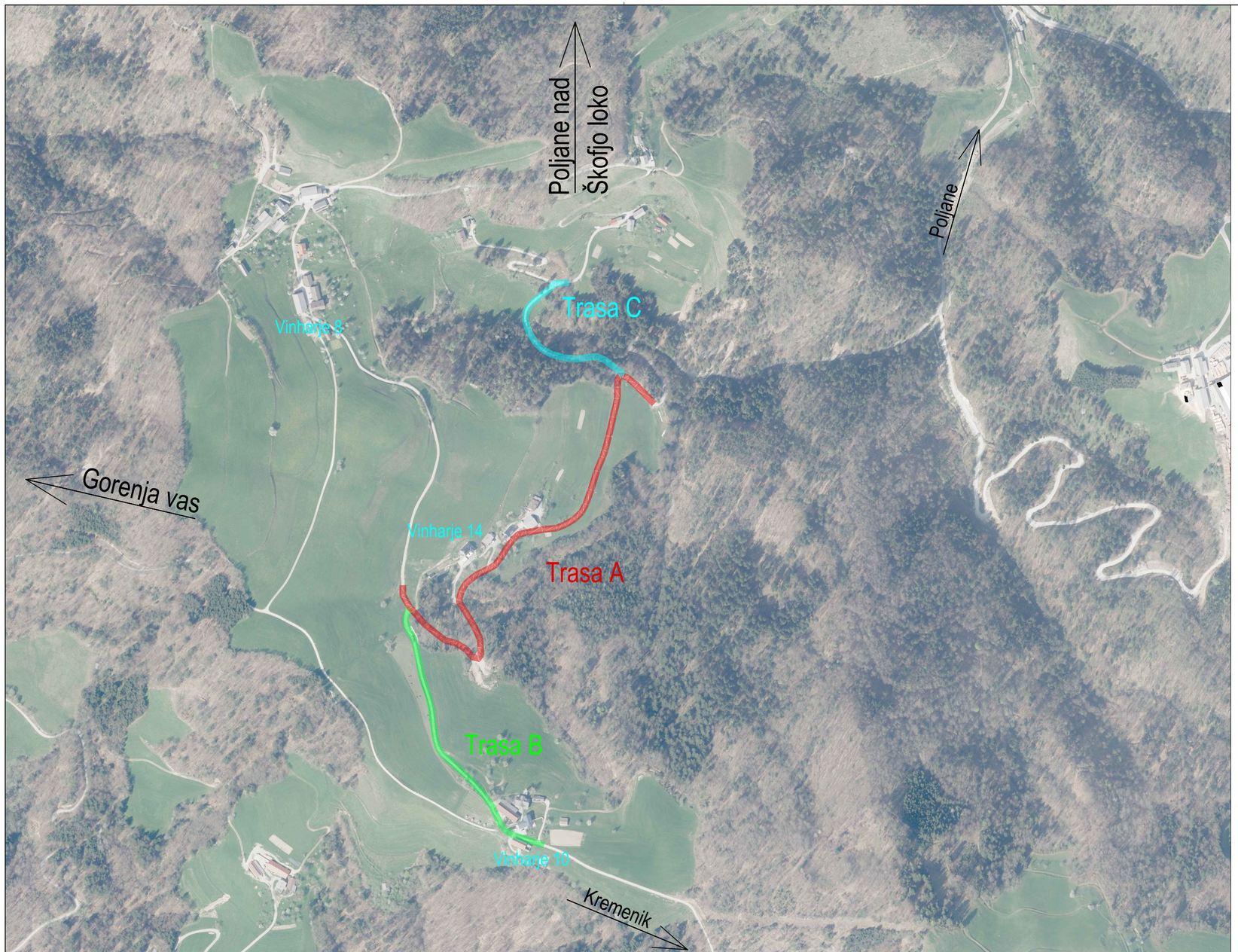

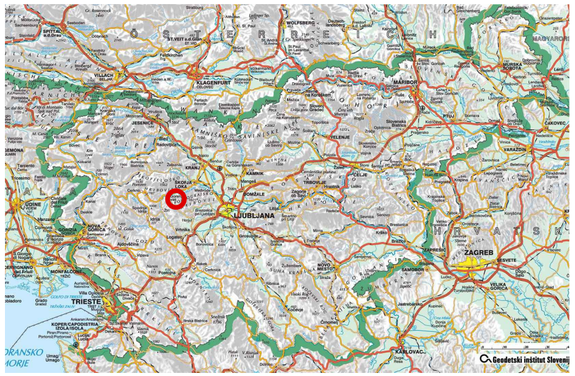

G.1

proniz
Ljubljana, C. Ljubljanske brigade 23a
Tel.:01/583 82 80; fax.:01/583 82 85

objekt: Dostopne ceste Vinharje

opis: Pregledna situacija

merilo: 1:5000

stopnja obdelave: IzN

številka projekta	C-327/25-IzN
številka načrta	C-327/25
datum	oktober 2025

vodja projekta
David Bogataj, u.d.i.g. G-3444

poobaščen inženir
David Bogataj, u.d.i.g. G-3444

investitor: Občina Gorenja vas - Poljane
Poljanska cesta 87,
4224 Gorenja vas

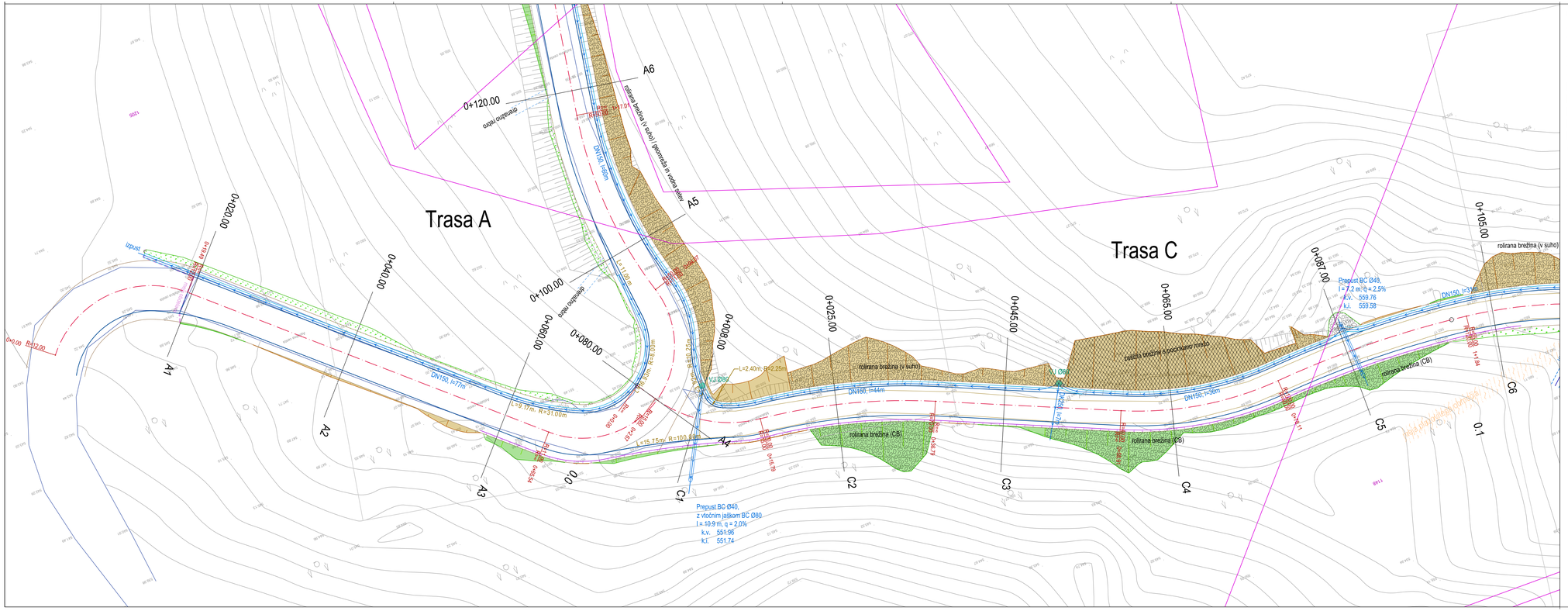
Trasa A
Trasa C
A1
A2
A3
A4
A5
A6
C1
C2
C3
C4
C5
C6
0+000.00
0+020.00
0+040.00
0+060.00
0+080.00
0+100.00
0+120.00
0+025.00
0+045.00
0+065.00
0+087.00
0+105.00
0+008.00
izpust
DN150, I=77m
DN150, I=44m
DN150, I=36m
DN150, I=31m
L=9.17m; R=31.00m
L=15.75m; R=100.00m
L=2.40m; R=2.25m
R=40.00
R=12.00
R=15.00
R=8.00m
R=6.00m
R=8.00m
R=10.00
R=12.00
R=15.00
R=20.00
R=25.00
R=30.00
R=40.00
R=50.00
R=60.00
R=80.00
R=100.00
R=120.00
R=150.00
R=200.00
R=250.00
R=300.00
R=400.00
R=500.00
R=600.00
R=800.00
R=1000.00
R=1200.00
R=1500.00
R=2000.00
R=2500.00
R=3000.00
R=4000.00
R=5000.00
R=6000.00
R=8000.00
R=10000.00
R=12000.00
R=15000.00
R=20000.00
R=25000.00
R=30000.00
R=40000.00
R=50000.00
R=60000.00
R=80000.00
R=100000.00
R=120000.00
R=150000.00
R=200000.00
R=250000.00
R=300000.00
R=400000.00
R=500000.00
R=600000.00
R=800000.00
R=1000000.00
R=1200000.00
R=1500000.00
R=2000000.00
R=2500000.00
R=3000000.00
R=4000000.00
R=5000000.00
R=6000000.00
R=8000000.00
R=10000000.00
R=12000000.00
R=15000000.00
R=20000000.00
R=25000000.00
R=30000000.00
R=40000000.00
R=50000000.00
R=60000000.00
R=80000000.00
R=100000000.00
R=120000000.00
R=150000000.00
R=200000000.00
R=250000000.00
R=300000000.00
R=400000000.00
R=500000000.00
R=600000000.00
R=800000000.00
R=1000000000.00
R=1200000000.00
R=1500000000.00
R=2000000000.00
R=2500000000.00
R=3000000000.00
R=4000000000.00
R=5000000000.00
R=6000000000.00
R=8000000000.00
R=10000000000.00
R=12000000000.00
R=15000000000.00
R=20000000000.00
R=25000000000.00
R=30000000000.00
R=40000000000.00
R=50000000000.00
R=60000000000.00
R=80000000000.00
R=100000000000.00
R=120000000000.00
R=150000000000.00
R=200000000000.00
R=250000000000.00
R=300000000000.00
R=400000000000.00
R=500000000000.00
R=600000000000.00
R=800000000000.00
R=1000000000000.00
R=1200000000000.00
R=1500000000000.00
R=2000000000000.00
R=2500000000000.00
R=3000000000000.00
R=4000000000000.00
R=5000000000000.00
R=6000000000000.00
R=8000000000000.00
R=10000000000000.00
R=12000000000000.00
R=15000000000000.00
R=20000000000000.00
R=25000000000000.00
R=30000000000000.00
R=40000000000000.00
R=50000000000000.00
R=60000000000000.00
R=80000000000000.00
R=100000000000000.00
R=120000000000000.00
R=150000000000000.00
R=200000000000000.00
R=250000000000000.00
R=300000000000000.00
R=400000000000000.00
R=500000000000000.00
R=600000000000000.00
R=800000000000000.00
R=1000000000000000.00
R=1200000000000000.00
R=1500000000000000.00
R=2000000000000000.00
R=2500000000000000.00
R=3000000000000000.00
R=4000000000000000.00
R=5000000000000000.00
R=6000000000000000.00
R=8000000000000000.00
R=10000000000000000.00
R=12000000000000000.00
R=15000000000000000.00
R=20000000000000000.00
R=25000000000000000.00
R=30000000000000000.00
R=40000000000000000.00
R=50000000000000000.00
R=60000000000000000.00
R=80000000000000000.00
R=100000000000000000.00
R=120000000000000000.00
R=150000000000000000.00
R=200000000000000000.00
R=250000000000000000.00
R=300000000000000000.00
R=400000000000000000.00
R=500000000000000000.00
R=600000000000000000.00
R=800000000000000000.00
R=1000000000000000000.00
R=1200000000000000000.00
R=1500000000000000000.00
R=2000000000000000000.00
R=2500000000000000000.00
R=3000000000000000000.00
R=4000000000000000000.00
R=5000000000000000000.00
R=6000000000000000000.00
R=8000000000000000000.00
R=10000000000000000000.00
R=12000000000000000000.00
R=15000000000000000000.00
R=20000000000000000000.00
R=25000000000000000000.00
R=30000000000000000000.00
R=40000000000000000000.00
R=50000000000000000000.00
R=60000000000000000000.00
R=80000000000000000000.00
R=100000000000000000000.00
R=120000000000000000000.00
R=150000000000000000000.00
R=200000000000000000000.00
R=250000000000000000000.00
R=300000000000000000000.00
R=400000000000000000000.00
R=500000000000000000000.00
R=600000000000000000000.00
R=800000000000000000000.00
R=1000000000000000000000.00
R=1200000000000000000000.00
R=1500000000000000000000.00
R=2000000000000000000000.00
R=2500000000000000000000.00
R=3000000000000000000000.00
R=4000000000000000000000.00
R=5000000000000000000000.00
R=6000000000000000000000.00
R=8000000000000000000000.00
R=10000000000000000000000.00
R=12000000000000000000000.00
R=15000000000000000000000.00
R=20000000000000000000000.00
R=25000000000000000000000.00
R=30000000000000000000000.00
R=40000000000000000000000.00
R=50000000000000000000000.00
R=60000000000000000000000.00
R=80000000000000000000000.00
R=100000000000000000000000.00
R=120000000000000000000000.00
R=150000000000000000000000.00
R=200000000000000000000000.00
R=250000000000000000000000.00
R=300000000000000000000000.00
R=400000000000000000000000.00
R=500000000000000000000000.00
R=600000000000000000000000.00
R=800000000000000000000000.00
R=1000000000000000000000000.00
R=1200000000000000000000000.00
R=1500000000000000000000000.00
R=2000000000000000000000000.00
R=2500000000000000000000000.00
R=3000000000000000000000000.00
R=4000000000000000000000000.00
R=5000000000000000000000000.00
R=6000000000000000000000000.00
R=8000000000000000000000000.00
R=10000000000000000000000000.00
R=12000000000000000000000000.00
R=15000000000000000000000000.00
R=20000000000000000000000000.00
R=25000000000000000000000000.00
R=30000000000000000000000000.00
R=40000000000000000000000000.00
R=50000000000000000000000000.00
R=60000000000000000000000000.00
R=80000000000000000000000000.00
R=100000000000000000000000000.00
R=120000000000000000000000000.00
R=150000000000000000000000000.00
R=200000000000000000000000000.00
R=250000000000000000000000000.00
R=300000000000000000000000000.00
R=400000000000000000000000000.00
R=500000000000000000000000000.00
R=600000000000000000000000000.00
R=800000000000000000000000000.00
R=1000000000000000000000000000.00
R=1200000000000000000000000000.00
R=1500000000000000000000000000.00
R=2000000000000000000000000000.00
R=2500000000000000000000000000.00
R=3000000000000000000000000000.00
R=4000000000000000000000000000.00
R=5000000000000000000000000000.00
R=6000000000000000000000000000.00
R=8000000000000000000000000000.00
R=10000000000000000000000000000.00
R=12000000000000000000000000000.00
R=15000000000000000000000000000.00
R=20000000000000000000000000000.00
R=25000000000000000000000000000.00
R=30000000000000000000000000000.00
R=40000000000000000000000000000.00
R=50000000000000000000000000000.00
R=60000000000000000000000000000.00
R=80000000000000000000000000000.00
R=100000000000000000000000000000.00
R=120000000000000000000000000000.00
R=150000000000000000000000000000.00
R=200000000000000000000000000000.00
R=250000000000000000000000000000.00
R=300000000000000000000000000000.00
R=400000000000000000000000000000.00
R=500000000000000000000000000000.00
R=600000000000000000000000000000.00
R=800000000000000000000000000000.00
R=1000000000000000000000000000000.00
R=1200000000000000000000000000000.00
R=1500000000000000000000000000000.00
R=2000000000000000000000000000000.00
R=2500000000000000000000000000000.00
R=3000000000000000000000000000000.00
R=4000000000000000000000000000000.00
R=5000000000000000000000000000000.00
R=6000000000000000000000000000000.00
R=8000000000000000000000000000000.00
R=10000000000000000000000000000000.00
R=12000000000000000000000000000000.00
R=15000000000000000000000000000000.00
R=20000000000000000000000000000000.00
R=25000000000000000000000000000000.00
R=30000000000000000000000000000000.00
R=40000000000000000000000000000000.00
R=50000000000000000000000000000000.00
R=60000000000000000000000000000000.00
R=80000000000000000000000000000000.00
R=100000000000000000000000000000000.00
R=120000000000000000000000000000000.00
R=150000000000000000000000000000000.00
R=200000000000000000000000000000000.00
R=250000000000000000000000000000000.00
R=300000000000000000000000000000000.00
R=400000000000000000000000000000000.00
R=500000000000000000000000000000000.00
R=600000000000000000000000000000000.00
R=800000000000000000000000000000000.00
R=1000000000000000000000000000000000.00
R=1200000000000000000000000000000000.00
R=1500000000000000000000000000000000.00
R=2000000000000000000000000000000000.00
R=2500000000000000000000000000000000.00
R=3000000000000000000000000000000000.00
R=4000000000000000000000000000000000.00
R=5000000000000000000000000000000000.00
R=6000000000000000000000000000000000.00
R=8000000000000000000000000000000000.00
R=10000000000000000000000000000000000.00
R=12000000000000000000000000000000000.00
R=15000000000000000000000000000000000.00
R=20000000000000000000000000000000000.00
R=25000000000000000000000000000000000.00
R=30000000000000000000000000000000000.00
R=40000000000000000000000000000000000.00
R=50000000000000000000000000000000000.00
R=60000000000000000000000000000000000.00
R=80000000000000000000000000000000000.00
R=100000000000000000000000000000000000.00
R=120000000000000000000000000000000000.00
R=150000000000000000000000000000000000.00
R=200000000000000000000000000000000000.00
R=250000000000000000000000000000000000.00
R=300000000000000000000000000000000000.00
R=400000000000000000000000000000000000.00
R=500000000000000000000000000000000000.00
R=600000000000000000000000000000000000.00
R=800000000000000000000000000000000000.00
R=1000000000000000000000000000000000000.00
R=1200000000000000000000000000000000000.00
R=1500000000000000000000000000000000000.00
R=2000000000000000000000000000000000000.00
R=2500000000000000000000000000000000000.00
R=3000000000000000000000000000000000000.00
R=4000000000000000000000000000000000000.00
R=5000000000000000000000000000000000000.00
R=6000000000000000000000000000000000000.00
R=8000000000000000000000000000000000000.00
R=10000000000000000000000000000000000000.00
R=12000000000000000000000000000000000000.00
R=15000000000000000000000000000000000000.00
R=20000000000000000000000000000000000000.00
R=25000000000000000000000000000000000000.00
R=30000000000000000000000000000000000000.00
R=40000000000000000000000000000000000000.00
R=50000000000000000000000000000000000000.00
R=60000000000000000000000000000000000000.00
R=80000000000000000000000000000000000000.00
R=100000000000000000000000000000000000000.00
R=120000000000000000000000000000000000000.00
R=150000000000000000000000000000000000000.00
R=200000000000000000000000000000000000000.00
R=250000000000000000000000000000000000000.00
R=300000000000000000000000000000000000000.00
R=400000000000000000000000000000000000000.00
R=500000000000000000000000000000000000000.00
R=600000000000000000000000000000000000000.00
R=800000000000000000000000000000000000000.00
R=1000000000000000000000000000000000000000.00
R=1200000000000000000000000000000000000000.00
R=1500000000000000000000000000000000000000.00
R=2000000000000000000000000000000000000000.00
R=2500000000000000000000000000000000000000.00
R=3000000000000000000000000000000000000000.00
R=4000000000000000000000000000000000000000.00
R=5000000000000000000000000000000000000000.00
R=6000000000000000000000000000000000000000.00
R=8000000000000000000000000000000000000000.00
R=10000000000000000000000000000000000000000.00
R=12000000000000000000000000000000000000000.00
R=15000000000000000000000000000000000000000.00
R=20000000000000000000000000000000000000000.00
R=25000000000000000000000000000000000000000.00
R=30000000000000000000000000000000000000000.00
R=40000000000000000000000000000000000000000.00
R=50000000000000000000000000000000000000000.00
R=60000000000000000000000000000000000000000.00
R=80000000000000000000000000000000000000000.00
R=100000000000000000000000000000000000000000.00
R=120000000000000000000000000000000000000000.00
R=150000000000000000000000000000000000000000.00
R=200000000000000000000000000000000000000000.00
R=250000000000000000000000000000000000000000.00
R=300000000000000000000000000000000000000000.00
R=400000000000000000000000000000000000000000.00
R=500000000000000000000000000000000000000000.00
R=600000000000000000000000000000000000000000.00
R=800000000000000000000000000000000000000000.00
R=1000000000000000000000000000000000000000000.00
R=1200000000000000000000000000000000000000000.00
R=1500000000000000000000000000000000000000000.00
R=2000000000000000000000000000000000000000000.00
R=2500000000000000000000000000000000000000000.00
R=3000000000000000000000000000000000000000000.00
R=4000000000000000000000000000000000000000000.00
R=5000000000000000000000000000000000000000000.00
R=6000000000000000000000000000000000000000000.00
R=8000000000000000000000000000000000000000000.00
R=10000000000000000000000000000000000000000000.00
R=12000000000000000000000000000000000000000000.00
R=15000000000000000000000000000000000000000000.00
R=20000000000000000000000000000000000000000000.00
R=25000000000000000000000000000000000000000000.00
R=30000000000000000000000000000000000000000000.00
R=40000000000000000000000000000000000000000000.00
R=50000000000000000000000000000000000000000000.00
R=60000000000000000000000000000000000000000000.00
R=80000000000000000000000000000000000000000000.00
R=100000000000000000000000000000000000000000000.00
R=120000000000000000000000000000000000000000000.00
R=150000000000000000000000000000000000000000000.00
R=200000000000000000000000000000000000000000000.00
R=250000000000000000000000000000000000000000000.00
R=300000000000000000000000000000000000000000000.00
R=400000000000000000000000000000000000000000000.00
R=500000000000000000000000000000000000000000000.00
R=600000000000000000000000000000000000000000000.00
R=800000000000000000000000000000000000000000000.00
R=1000000000000000000000000000000000000000000000.00
R=1200000000000000000000000000000000000000000000.00
R=1500000000000000000000000000000000000000000000.00
R=2000000000000000000000000000000000000000000000.00
R=2500000000000000000000000000000000000000000000.00
R=3000000000000000000000000000000000000000000000.00
R=4000000000000000000000000000000000000000000000.00
R=5000000000000000000000000000000000000000000000.00
R=6000000000000000000000000000000000000000000000.00
R=8000000000000000000000000000000000000000000000.00
R=10000000000000000000000000000000000000000000000.00
R=12000000000000000000000000000000000000000000000.00
R=15000000000000000000000000000000000000000000000.00
R=20000000000000000000000000000000000000000000000.00
R=25000000000000000000000000000000000000000000000.00
R=30000000000000000000000000000000000000000000000.00
R=40000000000000000000000000000000000000000000000.00
R=50000000000000000000000000000000000000000000000.00
R=60000000000000000000000000000000000000000000000.00
R=80000000000000000000000000000000000000000000000.00
R=100000000000000000000000000000000000000000000000.00
R=120000000000000000000000000000000000000000000000.00
R=150000000000000000000000000000000000000000000000.00
R=200000000000000000000000000000000000000000000000.00
R=250000000000000000000000000000000000000000000000.00
R=300000000000000000000000000000000000000000000000.00
R=400000000000000000000000000000000000000000000000.00
R=500000000000000000000000000000000000000000000000.00
R=600000000000000000000000000000000000000000000000.00
R=800000000000000000000000000000000000000000000000.00
R=1000000000000000000000000000000000000000000000000.00
R=1200000000000000000000000000000000000000000000000.00
R=1500000000000000000000000000000000000000000000000.00
R=2000000000000000000000000000000000000000000000000.00
R=2500000000000000000000000000000000000000000000000.00
R=3000000000000000000000000000000000000000000000000.00
R=4000000000000000000000000000000000000000000000000.00
R=5000000000000000000000000000000000000000000000000.00
R=6000000000000000000000000000000000000000000000000.00
R=8000000000000000000000000000000000000000000000000.00
R=10000000000000000000000000000000000000000000000000.00
R=12000000000000000000000000000000000000000000000000.00
R=15000000000000000000000000000000000000000000000000.00
R=20000000000000000000000000000000000000000000000000.00
R=25000000000000000000000000000000000000000000000000.00
R=30000000000000000000000000000000000000000000000000.00
R=40000000000000000000000000000000000000000000000000.00
R=50000000000000000000000000000000000000000000000000.00
R=60000000000000000000000000000000000000000000000000.00
R=80000000000000000000000000000000000000000000000000.00
R=100000000000000000000000000000000000000000000000000.00
R=120000000000000000000000000000000000000000000000000.00
R=150000000000000000000000000000000000000000000000000.00
R=200000000000000000000000000000000000000000000000000.00
R=250000000000000000000000000000000000000000000000000.00
R=300000000000000000000000000000000000000000000000000.00
R=400000000000000000000000000000000000000000000000000.00
R=500000000000000000000000000000000000000000000000000.00
R=600000000000000000000000000000000000000000000000000.00
R=800000000000000000000000000000000000000000000000000.00
R=1000000000000000000000000000000000000000000000000000.00
R=1200000000000000000000000000000000000000000000000000.00
R=1500000000000000000000000000000000000000000000000000.00
R=2000000000000000000000000000000000000000000000000000.00
R=2500000000000000000000000000000000000000000000000000.00
R=3000000000000000000000000000000000000000000000000000.00
R=4000000000000000000000000000000000000000000000000000.00
R=5000000000000000000000000000000000000000000000000000.00
R=6000000000000000000000000000000000000000000000000000.00
R=8000000000000000000000000000000000000000000000000000.00
R=10000000000000000000000000000000000000000000000000000.00
R=12000000000000000000000000000000000000000000000000000.00
R=15000000000000000000000000000000000000000000000000000.00
R=20000000000000000000000000000000000000000000000000000.00
R=25000000000000000000000000000000000000000000000000000.00
R=30000000000000000000000000000000000000000000000000000.00
R=40000000000000000000000000000000000000000000000000000.00
R=50000000000000000000000000000000000000000000000000000.00
R=60000000000000000000000000000000000000000000000000000.00
R=80000000000000000000000000000000000000000000000000000.00
R=100000000000000000000000000000000000000000000000000000.00
R=120000000000000000000000000000000000000000000000000000.00
R=150000000000000000000000000000000000000000000000000000.00
R=200000000000000000000000000000000000000000000000000000.00
R=250000000000000000000000000000000000000000000000000000.00
R=300000000000000000000000000000000000000000000000000000.00
R=400000000000000000000000000000000000000000000000000000.00
R=500000000000000000000000000000000000000000000000000000.00
R=600000000000000000000000000000000000000000000000000000.00
R=800000000000000000000000000000000000000000000000000000.00
R=1000000000000000000000000000000000000000000000000000000.00
R=1200000000000000000000000000000000000000000000000000000.00
R=1500000000000000000000000000000000000000000000000000000.00
R=2000000000000000000000000000000000000000000000000000000.00
R=2500000000000000000000000000000000000000000000000000000.00
R=3000000000000000000000000000000000000000000000000000000.00
R=4000000000000000000000000000000000000000000000000000000.00
R=5000000000000000000000000000000000000000000000000000000.00
R=6000000000000000000000000000000000000000000000000000000.00
R=8000000000000000000000000000000000000000000000000000000.00
R=10000000000000000000000000000000000000000000000000000000.00
R=12000000000000000000000000000000000000000000000000000000.00
R=15000000000000000000000000000000000000000000000000000000.00
R=20000000000000000000000000000000000000000000000000000000.00
R=25000000000000000000000000000000000000000000000000000000.00
R=30000000000000000000000000000000000000000000000000000000.00
R=40000000000000000000000000000000000000000000000000000000.00
R=50000000000000000000000000000000000000000000000000000000.00
R=60000000000000000000000000000000000000000000000000000000.00
R=80000000000000000000000000000000000000000000000000000000.00
R=100000000000000000000000000000000000000000000000000000000.00
R=120000000000000000000000000000000000000000000000000000000.00
R=150000000000000000000000000000000000000000000000000000000.00
R=200000000000000000000000000000000000000000000000000000000.00
R=250000000000000000000000000000000000000000000000000000000.00
R=300000000000000000000000000000000000000000000000000000000.00
R=400000000000000000000000000000000000000000000000000000000.00
R=500000000000000000000000000000000000000000000000000000000.00
R=600000000000000000000000000000000000000000000000000000000.00
R=800000000000000000000000000000000000000000000000000000000.00
R=1000000000000000000000000000000000000000000000000000000000.00
R=1200000000000000000000000000000000000000000000000000000000.00
R=1500000000000000000000000000000000000000000000000000000000.00
R=2000000000000000000000000000000000000000000000000000000000.00
R=2500000000000000000000000000000000000000000000000000000000.00
R=3000000000000000000000000000000000000000000000000000000000.00
R=4000000000000000000000000000000000000000000000000000000000.00
R=5000000000000000000000000000000000000000000000000000000000.00
R=6000000000000000000000000000000000000000000000000000000000.00
R=8000000000000000000000000000000000000000000000000000000000.00
R=10000000000000000000000000000000000000000000000000000000000.00
R=12000000000000000000000000000000000000000000000000000000000.00
R=15000000000000000000000000000000000000000000000000000000000.00
R=20000000000000000000000000000000000000000000000000000000000.00
R=25000000000000000000000000000000000000000000000000000000000.00
R=30000000000000000000000000000000000000000000000000000000000.00
R=40000000000000000000000000000000000000000000000000000000000.00
R=50000000000000000000000000000000000000000000000000000000000.00
R=60000000000000000000000000000000000000000000000000000000000.00
R=80000000000000000000000000000000000000000000000000000000000.00
R=100000000000000000000000000000000000000000000000000000000000.00
R=120000000000000000000000000000000000000000000000000000000000.00
R=150000000000000000000000000000000000000000000000000000000000.00
R=200000000000000000000000000000000000000000000000000000000000.00
R=250000000000000000000000000000000000000000000000000000000000.00
R=300000000000000000000000000000000000000000000000000000000000.00
R=400000000000000000000000000000000000000000000000000000000000.00
R=500000000000000000000000000000000000000000000000000000000000.00
R=600000000000000000000000000000000000000000000000000000000000.00
R=800000000000000000000000000000000000000000000000000000000000.00
R=1000000000000000000000000000000000000000000000000000000000000.00
R=1200000000000000000000000000000000000000000000000000000000000.00
R=1500000000000000000000000000000000000000000000000000000000000.00
R=2000000000000000000000000000000000000000000000000000000000000.00
R=2500000000000000000000000000000000000000000000000000000000000.00
R=3000000000000000000000000000000000000000000000000000000000000.00
R=4000000000000000000000000000000000000000000000000000000000000.00
R=5000000000000000000000000000000000000000000000000000000000000.00
R=6000000000000000000000000000000000000000000000000000000000000.00
R=8000000000000000000000000000000000000000000000000000000000000.00
R=10000000000000000000000000000000000000000000000000000000000000.00
R=12000000000000000000000000000000000000000000000000000000000000.00
R=15000000000000000000000000000000000000000000000000000000000000.00
R=20000000000000000000000000000000000000000000000000000000000000.00
R=25000000000000000000000000000000000000000000000000000000000000.00
R=30000000000000000000000000000000000000000000000000000000000000.00
R=40000000000000000000000000000000000000000000000000000000000000.00
R=50000000000000000000000000000000000000000000000000000000000000.00
R=60000000000000000000000000000000000000000000000000000000000000.00
R=80000000000000000000000000000000000000000000000000000000000000.00
R=100000000000000000000000000000000000000000000000000000000000000.00
R=120000000000000000000000000000000000000000000000000000000000000.00
R=150000000000000000000000000000000000000000000000000000000000000.00
R=200000000000000000000000000000000000000000000000000000000000000.00
R=250000000000000000000000000000000000000000000000000000000000000.00
R=300000000000000000000000000000000000000000000000000000000000000.00
R=400000000000000000000000000000000000000000000000000000000000000.00
R=500000000000000000000000000000000000000000000000000000000000000.00
R=600000000000000000000000000000000000000000000000000000000000000.00
R=800000000000000000000000000000000000000000000000000000000000000.00
R=1000000000000000000000000000000000000000000000000000000000000000.00
R=1200000000000000000000000000000000000000000000000000000000000000.00
R=1500000000000000000000000000000000000000000000000000000000000000.00
R=2000000000000000000000000000000000000000000000000000000000000000.00
R=2500000000000000000000000000000000000000000000000000000000000000.00
R=3000000000000000000000000000000000000000000000000000000000000000.00
R=4000000000000000000000000000000000000000000000000000000000000000.00
R=5000000000000000000000000000000000000000000000000000000000000000.00
R=6000000000000000000000000000000000000000000000000000000000000000.00
R=8000000000000000000000000000000000000000000000000000000000000000.00
R=10000000000000000000000000000000000000000000000000000000000000000.00
R=12000000000000000000000000000000000000000000000000000000000000000.00
R=15000000000000000000000000000000000000000000000000000000000000000.00
R=20000000000000000000000000000000000000000000000000000000000000000.00
R=25000000000000000000000000000000000000000000000000000000000000000.00
R=30000000000000000000000000000000000000000000000000000000000000000.00
R=40000000000000000000000000000000000000000000000000000000000000000.00
R=50000000000000000000000000000000000000000000000000000000000000000.00
R=60000000000000000000000000000000000000000000000000000000000000000.00
R=80000000000000000000000000000000000000000000000000000000000000000.00
R=100000000000000000000000000000000000000000000000000000000000000000.00
R=120000000000000000000000000000000000000000000000000000000000000000.00
R=150000000000000000000000000000000000000000000000000000000000000000.00
R=200000000000000000000000000000000000000000000000000000000000000000.00
R=250000000000000000000000000000000000000000000000000000000000000000.00
R=300000000000000000000000000000000000000000000000000000000000000000.00
R=400000000000000000000000000000000000000000000000000000000000000000.00
R=500000000000000000000000000000000000000000000000000000000000000000.00
R=600000000000000000000000000000000000000000000000000000000000000000.00
R=800000000000000000000000000000000000000000000000000000000000000000.00
R=1000000000000000000000000000000000000000000000000000000000000000000.00
R=1200000000000000000000000000000000000000000000000000000000000000000.00
R=1500000000000000000000000000000000000000000000000000000000000000000.00
R=2000000000000000000000000000000000000000000000000000000000000000000.00
R=2500000000000000000000000000000000000000000000000000000000000000000.00
R=3000000000000000000000000000000000000000000000000000000000000000000.00
R=4000000000000000000000000000000000000000000000000000000000000000000.00
R=5000000000000000000000000000000000000000000000000000000000000000000.00
R=6000000000000000000000000000000000000000000000000000000000000000000.00
R=8000000000000000000000000000000000000000000000000000000000000000000.00
R=10000000000000000000000000000000000000000000000000000000000000000000.00
R=12000000000000000000000000000000000000000000000000000000000000000000.00
R=15000000000000000000000000000000000000000000000000000000000000000000.00
R=20000000000000000000000000000000000000000000000000000000000000000000.00
R=25000000000000000000000000000000000000000000000000000000000000000000.00
R=30000000000000000000000000000000000000000000000000000000000000000000.00
R=40000000000000000000000000000000000000000000000000000000000000000000.00
R=50000000000000000000000000000000000000000000000000000000000000000000.00
R=60000000000000000000000000000000000000000000000000000000000000000000.00
R=80000000000000000000000000000000000000000000000000000000000000000000.00
R=100000000000000000000000000000000000000000000000000000000000000000000.00
R=120000000000000000000000000000000000000000000000000000000000000000000.00
R=150000000000000000000000000000000000000000000000000000000000000000000.00
R=200000000000000000000000000000000000000000000000000000000000000000000.00
R=250000000000000000000000000000000000000000000000000000000000000000000.00
R=300000000000000000000000000000000000000000000000000000000000000000000.00
R=400000000000000000000000000000000000000000000000000000000000000000000.00
R=500000000000000000000000000000000000000000000000000000000000000000000.00
R=600000000000000000000000000000000000000000000000000000000000000000000.00
R=800000000000000000000000000000000000000000000000000000000000000000000.00
R=1000000000000000000000000000000000000000000000000000000000000000000000.00
R=1200000000000000000000000000000000000000000000000000000000000000000000.00
R=1500000000000000000000000000000000000000000000000000000000000000000000.00
R=2000000000000000000000000000000000000000000000000000000000000000000000.00
R=2500000000000000000000000000000000000000000000000000000000000000000000.00
R=3000000000000000000000000000000000000000000000000000000000000000000000.00
R=4000000000000000000000000000000000000000000000000000000000000000000000.00
R=5000000000000000000000000000000000000000000000000000000000000000000000.00
R=6000000000000000000000000000000000000000000000000000000000000000000000.00
R=8000000000000000000000000000000000000000000000000000000000000000000000.00
R=10000000000000000000000000000000000000000000000000000000000000000000000.00
R=12000000000000000000000000000000000000000000000000000000000000000000000.00
R=15000000000000000000000000000000000000000000000000000000000000000000000.00
R=20000000000000000000000000000000000000000000000000000000000000000000000.00
R=25000000000000000000000000000000000000000000000000000000000000000000000.00
R=30000000000000000000000000000000000000000000000000000000000000000000000.00
R=40000000000000000000000000000000000000000000000000000000000000000000000.00
R=50000000000000000000000000000000000000000000000000000000000000000000000.00
R=60000000000000000000000000000000000000000000000000000000000000000000000.00
R=80000000000000000000000000000000000000000000000000000000000000000000000.00
R=100000000000000000000000000000000000000000000000000000000000000000000000.00
R=120000000000000000000000000000000000000000000000000000000000000000000000.00
R=150000000000000000000000000000000000000000000000000000000000000000000000.00
R=200000000000000000000000000000000000000000000000000000000000000000000000.00
R=250000000000000000000000000000000000000000000000000000000000000000000000.00
R=300000000000000000000000000000000000000000000000000000000000000000000000.00
R=400000000000000000000000000000000000000000000000000000000000000000000000.00
R=500000000000000000000000000000000000000000000000000000000000000000000000.00
R=600000000000000000000000000000000000000000000000000000000000000000000000.00
R=800000000000000000000000000000000000000000000000000000000000000000000000.00
R=1000000000000000000000000000000000000000000000000000000000000000000000000.00
R=1200000000000000000000000000000000000000000000000000000000000000000000000.00
R=1500000000000000000000000000000000000000000000000000000000000000000000000.00
R=2000000000000000000000000000000000000000000000000000000000000000000000000.00
R=2500000000000000000000000000000000000000000000000000000000000000000000000.00
R=3000000000000000000000000000000000000000000000000000000000000000000000000.00
R=4000000000000000000000000000000000000000000000000000000000000000000000000.00
R=5000000000000000000000000000000000000000000000000000000000000000000000000.00
R=6000000000000000000000000000000000000000000000000000000000000000000000000.00
R=8000000000000000000000000000000000000000000000000000000000000000000000000.00
R=10000000000000000000000000000000000000000000000000000000000000000000000000.00
R=12000000000000000000000000000000000000000000000000000000000000000000000000.00
R=15000000000000000000000000000000000000000000000000000000000000000000000000.00
R=20000000000000000000000000000000000000000000000000000000000000000000000000.00
R=25000000000000000000000000000000000000000000000000000000000000000000000000.00
R=30000000000000000000000000000000000000000000000000000000000000000000000000.00
R=40000000000000000000000000000000000000000000000000000000000000000000000000.00
R=50000000000000000000000000000000000000000000000000000000000000000000000000.00
R=60000000000000000000000000000000000000000000000000000000000000000000000000.00
R=80000000000000000000000000000000000000000000000000000000000000000000000000.00
R=100000000000000000000000000000000000000000000000000000000000000000000000000.00
R=120000000000000000000000000000000000000000000000000000000000000000000000000.00
R=150000000000000000000000000000000000000000000000000000000000000000000000000.00
R=200000000000000000000000000000000000000000000000000000000000000000000000000.00
R=250000000000000000000000000000000000000000000000000000000000000000000000000.00
R=300000000000000000000000000000000000000000000000000000000000000000000000000.00
R=400000000000000000000000000000000000000000000000000000000000000000000000000.00
R=500000000000000000000000000000000000000000000000000000000000000000000000000.00
R=600000000000000000000000000000000000000000000000000000000000000000000000000.00
R=800000000000000000000000000000000000000000000000000000000000000000000000000.00
R=1000000000000000000000000000000000000000000000000000000000000000000000000000.00
R=1200000000000000000000000000000000000000000000000000000000000000000000000000.00
R=1500000000000000000000000000000000000000000000000000000000000000000000000000.00
R=2000000000000000000000000000000000000000000000000000000000000000000000000000.00
R=2500000000000000000000000000000000000000000000000000000000000000000000000000.00
R=3000000000000000000000000000000000000000000000000000000000000000000000000000.00
R=4000000000000000000000000000000000000000000000000000000000000000000000000000.00
R=5000000000000000000000000000000000000000000000000000000000000000000000000000.00
R=6000000000000000000000000000000000000000000000000000000000000000000000000000.00
R=8000000000000000000000000000000000000000000000000000000000000000000000000000.00
R=10000000000000000000000000000000000000000000000000000000000000000000000000000.00
R=12000000000000000000000000000000000000000000000000000000000000000000000000000.00
R=15000000000000000000000000000000000000000000000000000000000000000000000000000.00
R=20000000000000000000000000000000000000000000000000000000000000000000000000000.00
R=25000000000000000000000000000000000000000000000000000000000000000000000000000.00
R=30000000000000000000000000000000000000000000000000000000000000000000000000000.00
R=40000000000000000000000000000000000000000000000000000000000000000000000000000.00
R=50000000000000000000000000000000000000000000000000000000000000000000000000000.00
R=60000000000000000000000000000000000000000000000000000000000000000000000000000.00
R=80000000000000000000000000000000000000000000000000000000000000000000000000000.00
R=100000000000000000000000000000000000000000000000000000000000000000000000000000.00
R=120000000000000000000000000000000000000000000000000000000000000000000000000000.00
R=150000000000000000000000000000000000000000000000000000000000000000000000000000.00
R=200000000000000000000000000000000000000000000000000000000000000000000000000000.00
R=250000000000000000000000000000000000000000000000000000000000000000000000000000.00
R=300000000000000000000000000000000000000000000000000000000000000000000000000000.00
R=400000000000000000000000000000000000000000000000000000000000000000000000000000.00
R=500000000000000000000000000000000000000000000000000000000000000000000000000000.00
R=600000000000000000000000000000000000000000000000000000000000000000000000000000.00
R=800000000000000000000000000000000000000000000000000000000000000000000000000000.00
R=1000000000000000000000000000000000000000000000000000000000000000000000000000000.00
R=1200000000000000000000000000000000000000000000000000000000000000000000000000000.00
R=1500000000000000000000000000000000000000000000000000000000000000000000000000000.00
R=2000000000000000000000000000000000000000000000000000000000000000000000000000000.00
R=2500000000000000000000000000000000000000000000000000000000000000000000000000000.00
R=3000000000000000000000000000000000000000000000000000000000000000000000000000000.00
R=4000000000000000000000000000000000000000000000000000000000000000000000000000000.00
R=5000000000000000000000000000000000000000000000000000000000000000000000000000000.00
R=6000000000000000000000000000000000000000000000000000000000000000000000000000000.00
R=8000000000000000000000000000000000000000000000000000000000000000000000000000000.00
R=10000000000000000000000000000000000000000000000000000000000000000000000000000000.00
R=12000000000000000000000000000000000000000000000000000000000000000000000000000000.00
R=15000000000000000000000000000000000000000000000000000000000000000000000000000000.00
R=20000000000000000000000000000000000000000000000000000000000000000000000000000000.00
R=25000000000000000000000000000000000000000000000000000000000000000000000000000000.00
R=30000000000000000000000000000000000000000000000000000000000000000000000000000000.00
R=40000000000000000000000000000000000000000000000000000000000000000000000000000000.00
R=50000000000000000000000000000000000000000000000000000000000000000000000000000000.00
R=60000000000000000000000000000000000000000000000000000000000000000000000000000000.00
R=80000000000000000000000000000000000000000000000000000000000000000000000000000000.00
R=100000000000000000000000000000000000000000000000000000000000000000000000000000000.00
R=120000000000000000000000000000000000000000000000000000000000000000000000000000000.00
R=150000000000000000000000000000000000000000000000000000000000000000000000000000000.00
R=200000000000000000000000000000000000000000000000000000000000000000000000000000000.00
R=250000000000000000000000000000000000000000000000000000000000000000000000000000000.00
R=300000000000000000000000000000000000000000000000000000000000000000000000000000000.00
R=400000000000000000000000000000000000000000000000000000000000000000000000000000000.00
R=500000000000000000000000000000000000000000000000000000000000000000000000000000000.00
R=600000000000000000000000000000000000000000000000000000000000000000000000000000000.00
R=800000000000000000000000000000000000000000000000000000000000000000000000000000000.00
R=1000000000000000000000000000000000000000000000000000000000000000000000000000000000.00
R=1200000000000000000000000000000000000000000000000000000000000000000000000000000000.00
R=1500000000000000000000000000000000000000000000000000000000000000000000000000000000.00
R=2000000000000000000000000000000000000000000000000000000000000000000000000000000000.00
R=2500000000000000000000000000000000000000000000000000000000000000000000000000000000.00
R=3000000000000000000000000000000000000000000000000000000000000000000000000000000000.00
R=4000000000000000000000000000000000000000000000000000000000000000000000000000000000.00
R=5000000000000000000000000000000000000000000000000000000000000000000000000000000000.00
R=6000000000000000000000000000000000000000000000000000000000000000000000000000000000.00
R=8000000000000000000000000000000000000000000000000000000000000000000000000000000000.00
R=10000000000000000000000000000000000000000000000000000000000000000000000

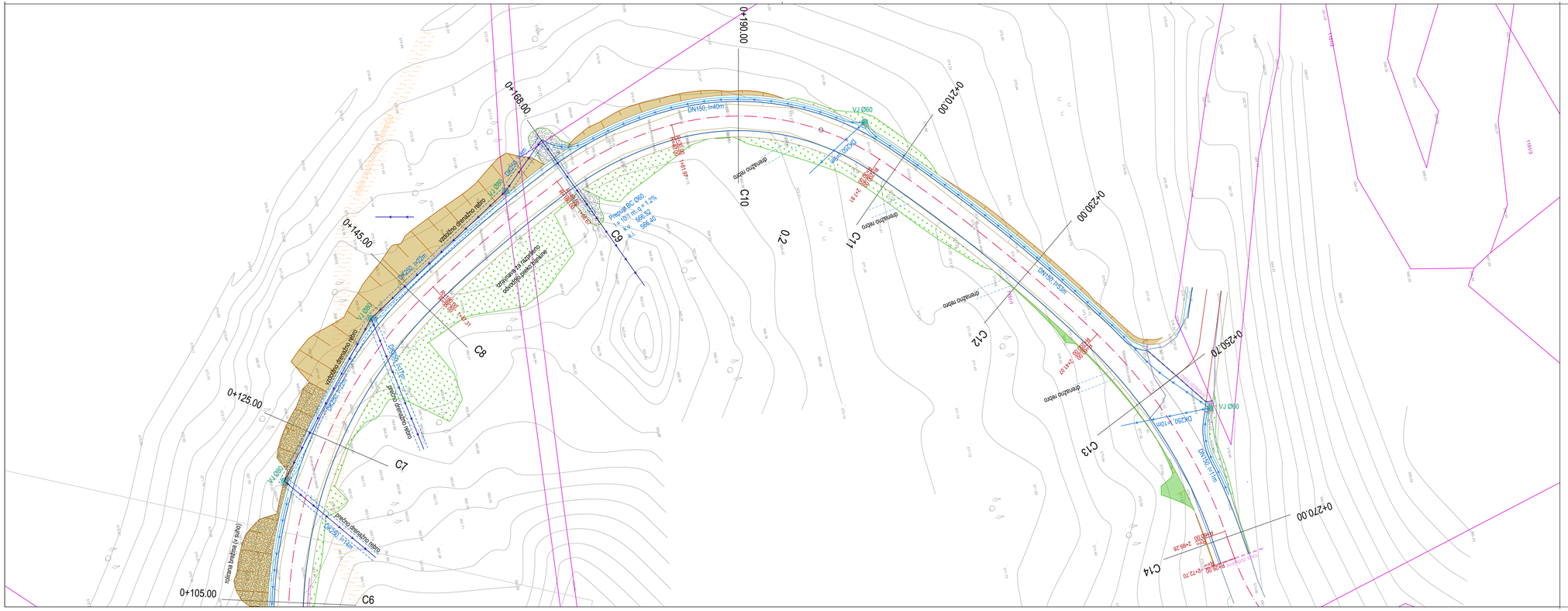

LEGENDA:

- os cest
- rob vozišča/asfalta
- bankina/berma
- geodetski posnetek / podloga
- rob obstoječega asfalta
- rob obstoječega makadama
- nasipna brežina (do naklona 2:3)
- vkopna brežina (do naklona 2:3)
- izravnava terena / zelenica
- roliranje / zaščita z geomrežo (do 1:1)
- zaščita brežine s pocinkano mrežo (od 1:1)
- VJ Ø60 vtočni jašek / požiralnik premera 60 cm s CB pokrovom
- RJ Ø80 revizijski jašek premera 80 cm s CB pokrovom
- VJ Ø50 LTŽ vtočni jašek / požiralnik premera 50 cm z litoželezno rešetko
- mulda
- kanalizacija/drenaža padavinskih vod
- kanalizacija drenažnega rebra
- drenažno rebro
- električni vod
- telekomunikacije
- parcelna meja
- 394/2 parcelna številka

G.2-2

PROMIZ
Ljubljana, C. Ljubljanske brigade 23a
Tel.:01/583 82 80; fax.:01/583 82 85

objekt: Dostopne ceste Vinharje

opis: Gradbena situacija
List 2

merilo: 1:250

stopnja obdelave: IzN

številka projekta	C-327/25-IzN
številka načrta	C-327/25

datum: oktober 2025

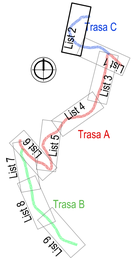

vodja projekta
David Bogataj, u.d.i.g. G-3444
poobaščen inženir
David Bogataj, u.d.i.g. G-3444

investitor: Občina Gorenja vas - Poljane
Poljanska cesta 87,
4224 Gorenja vas

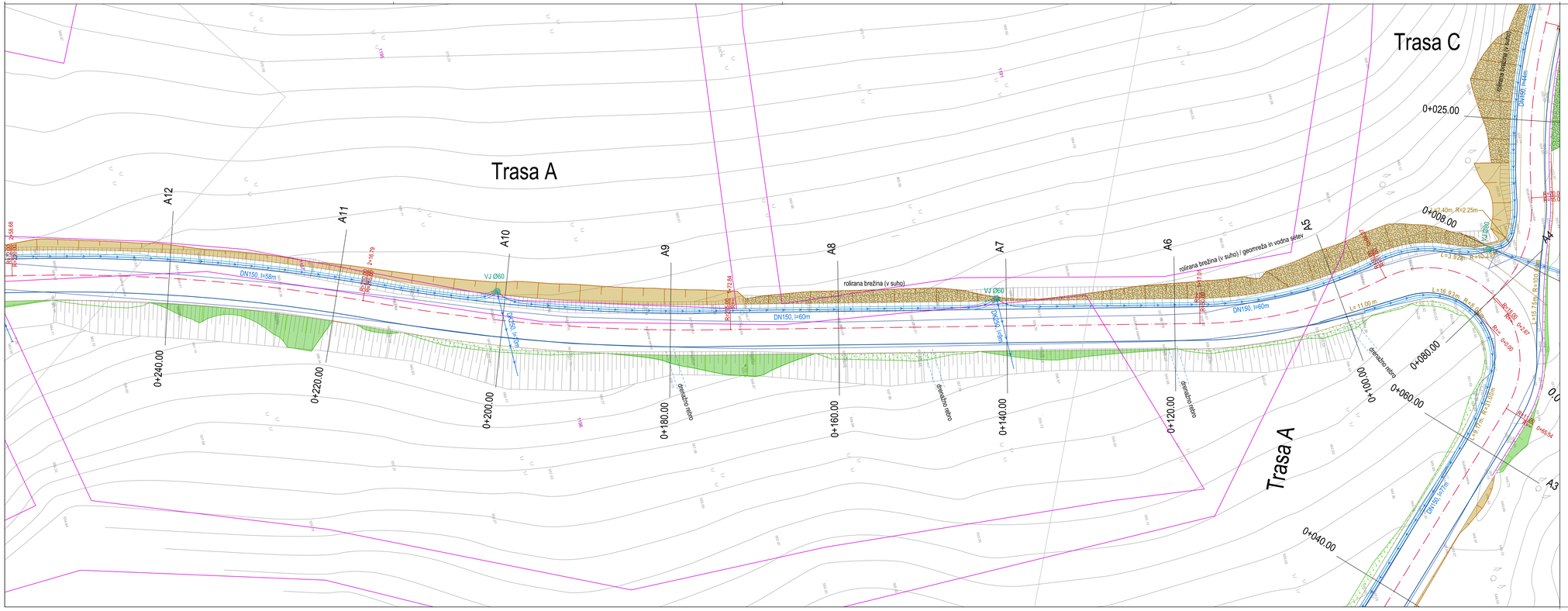

LEGENDA:

- os cest
- rob vozišča/asfalta
- bankina/berma
- geodetski posnetek / podloga
- rob obstoječega asfalta
- rob obstoječega makadama
- nasipna brežina (do naklona 2:3)
- vkopna brežina (do naklona 2:3)
- izravnava terena / zelenica
- roliranje / zaščita z geomrežo (do 1:1)
- zaščita brežine s pocinkano mrežo (od 1:1)
- VJ Ø60 — vtočni jašek / požiralnik premera 60 cm s CB pokrovom
- RJ Ø80 — revizijski jašek premera 80 cm s CB pokrovom
- VJ Ø50 LTŽ — vtočni jašek / požiralnik premera 50 cm z litoželezno rešetko
- mulda
- kanalizacija/drenaža padavinskih vod
- kanalizacija drenažnega rebra
- drenažno rebro
- električni vod
- telekomunikacije
- parcelna meja
- 394/2 — parcelna številka

G.3

PRONIZ
Ljubljana, C. Ljubljanske brigade 23a
Tel.:01/583 82 80; fax.:01/583 82 85

objekt: Dostopne ceste Vinharje

opis: Gradbena situacija
List 3

merilo: 1:250

stopnja obdelave: IzN

številka projekta	C-327/25-IzN
številka načrta	C-327/25
datum	oktober 2025

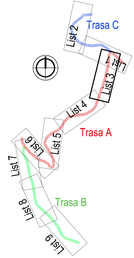

vodja projekta
David Bogataj, u.d.i.g. G-3444

poobaščen inženir
David Bogataj, u.d.i.g. G-3444

investitor: Občina Gorenja vas - Poljane
Poljanska cesta 87,
4224 Gorenja vas

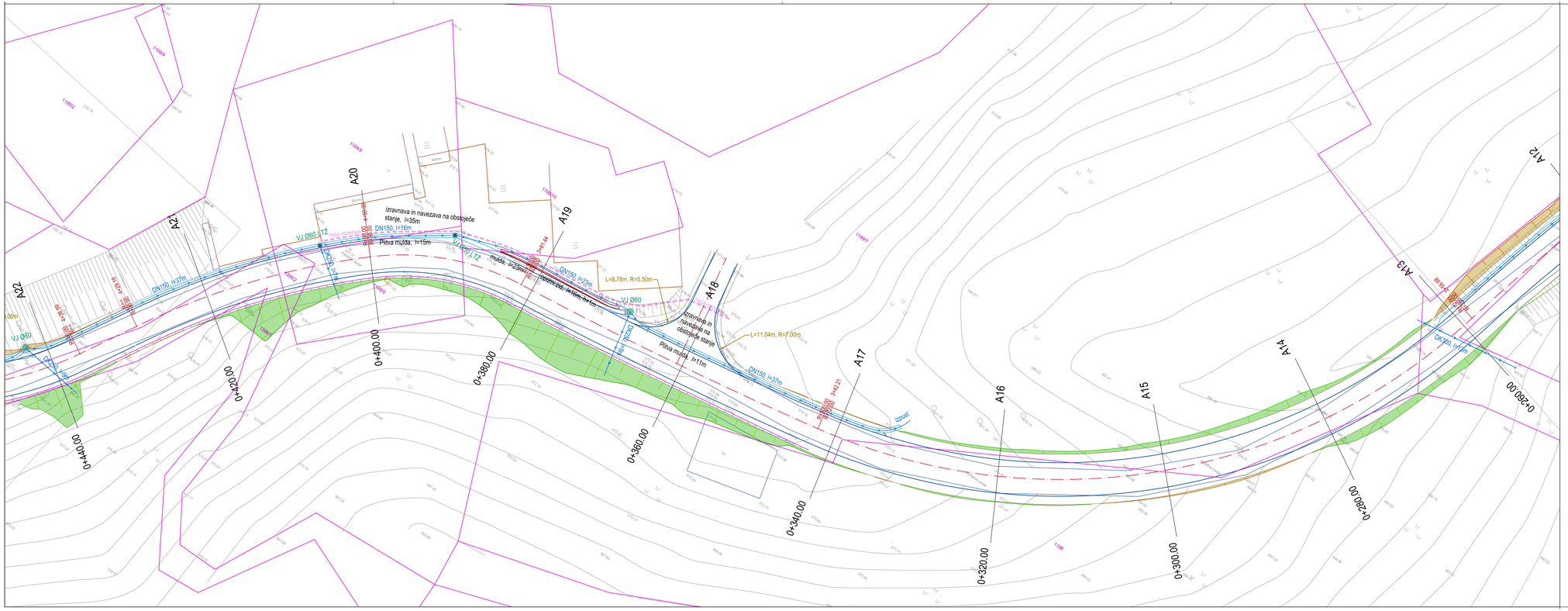

LEGENDA:

- os cest
- rob vozišča/asfalta
- bankina/berma
- geodetski posnetek / podloga
- rob obstoječega asfalta
- rob obstoječega makadama
- nasipna brežina (do naklona 2:3)
- vkopna brežina (do naklona 2:3)
- izravnava terena / zelenica
- roliranje / zaščita z geomrežo (do 1:1)
- zaščita brežine s pocinkano mrežo (od 1:1)
- VJ Ø60 vtočni jašek / požiralnik premera 60 cm s CB pokrovom
- RJ Ø80 revizijski jašek premera 80 cm s CB pokrovom
- VJ Ø50 LTŽ vtočni jašek / požiralnik premera 50 cm z litoželezno rešetko
- mulda
- kanalizacija/drenaža padavinskih vod
- kanalizacija drenažnega rebra
- drenažno rebro
- električni vod
- telekomunikacije
- parcelna meja
- 394/2 parcelna številka

G.2-4

PROMIZ
Ljubljana, C. Ljubljanske brigade 23a
Tel.:01/583 82 80; fax.:01/583 82 85

objekt: Dostopne ceste Vinharje

opis: Gradbena situacija
List 4

merilo: 1:250

stopnja obdelave: IzN

številka projekta	C-327/25-IzN
številka načrta	C-327/25
datum	oktober 2025

vodja projekta
David Bogataj, u.d.i.g. G-3444

poobaščen inženir
David Bogataj, u.d.i.g. G-3444

investitor: Občina Gorenja vas - Poljane
Poljanska cesta 87,
4224 Gorenja vas

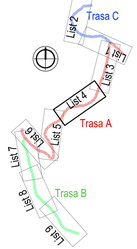

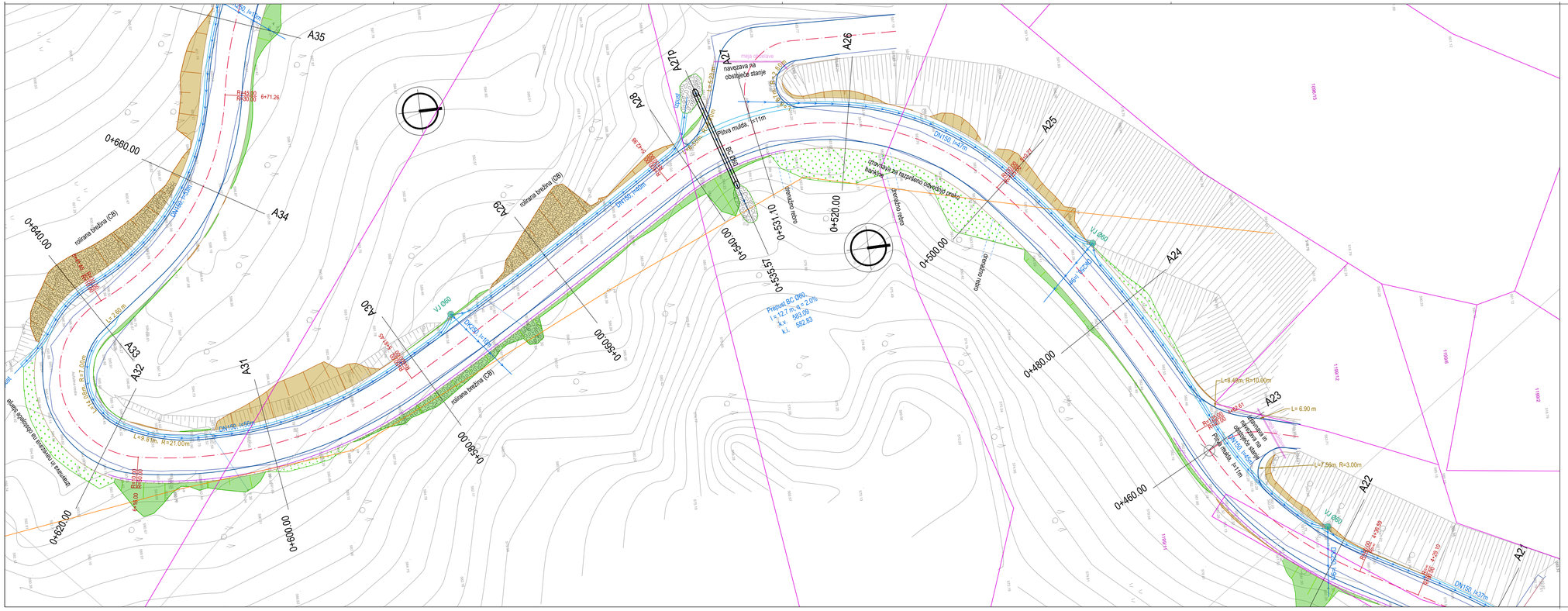
A35
A34
A33
A32
A31
A30
A29
A28
A27/2
A27
A26
A25
A24
A23
A22
A21
0+660.00
0+640.00
0+620.00
0+600.00
0+580.00
0+560.00
0+540.00
0+531.10
0+525.57
0+520.00
0+500.00
0+480.00
0+460.00
R=87.00m
L=9.81m, R=21.00m
DN150, h=50m
DN150, h=47m
DN150, h=37m
DN150, h=41m
DN150, h=31m
DN150, h=29m
DN150, h=26m
DN150, h=28m
DN150, h=30m
DN150, h=32m
DN150, h=34m
DN150, h=36m
DN150, h=38m
DN150, h=40m
DN150, h=42m
DN150, h=44m
DN150, h=46m
DN150, h=48m
DN150, h=50m
DN150, h=52m
DN150, h=54m
DN150, h=56m
DN150, h=58m
DN150, h=60m
DN150, h=62m
DN150, h=64m
DN150,

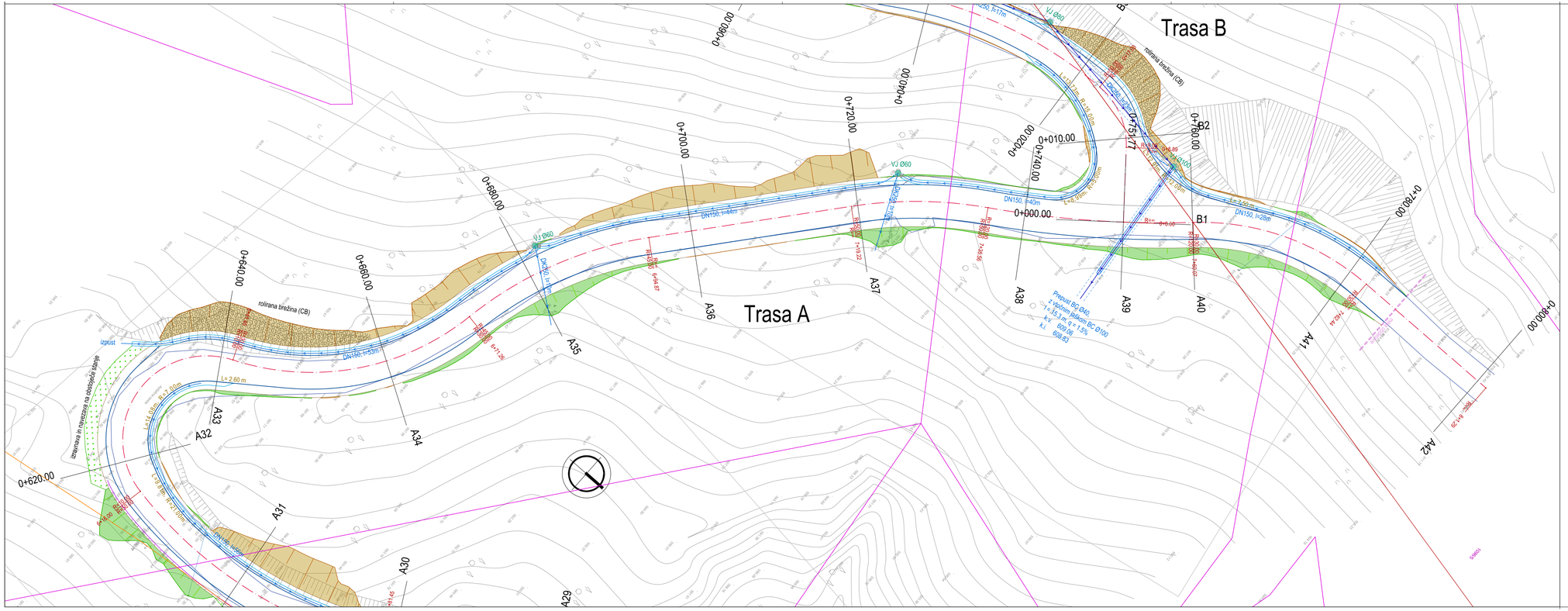

LEGENDA:

- os cest
- rob vozišča/asfalta
- bankina/berma
- geodetski posnetek / podloga
- rob obstoječega asfalta
- rob obstoječega makadama
- nasipna brežina (do naklona 2:3)
- vkopna brežina (do naklona 2:3)
- izravnava terena / zelenica
- roliranje / zaščita z geomrežo (do 1:1)
- zaščita brežine s pocinkano mrežo (od 1:1)
- VJ Ø60 — vtočni jašek / požiralnik premera 60 cm s CB pokrovom
- RJ Ø80 — revizijski jašek premera 80 cm s CB pokrovom
- VJ 050 LTŽ — vtočni jašek / požiralnik premera 50 cm z litoželezno rešetko
- mulda
- kanalizacija/drenaža padavinskih vod
- kanalizacija drenažnega rebra
- drenažno rebro
- električni vod
- telekomunikacije
- parcelna meja
- 394/2 — parcelna številka

G.2-6

PRONIZ
Ljubljana, C. Ljubljanske brigade 23a
Tel.:01/583 82 80; fax.:01/583 82 85

objekt: Dostopne ceste Vinharje

opis: Gradbena situacija
List 6

merilo: 1:250

stopnja obdelave: IzN

številka projekta	C-327/25-IzN
številka načrta	C-327/25
datum	oktober 2025

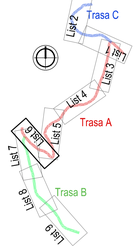

vodja projekta
David Bogataj, u.d.i.g. G-3444

poobaščen inženir
David Bogataj, u.d.i.g. G-3444

investitor: Občina Gorenja vas - Poljane
Poljanska cesta 87,
4224 Gorenja vas

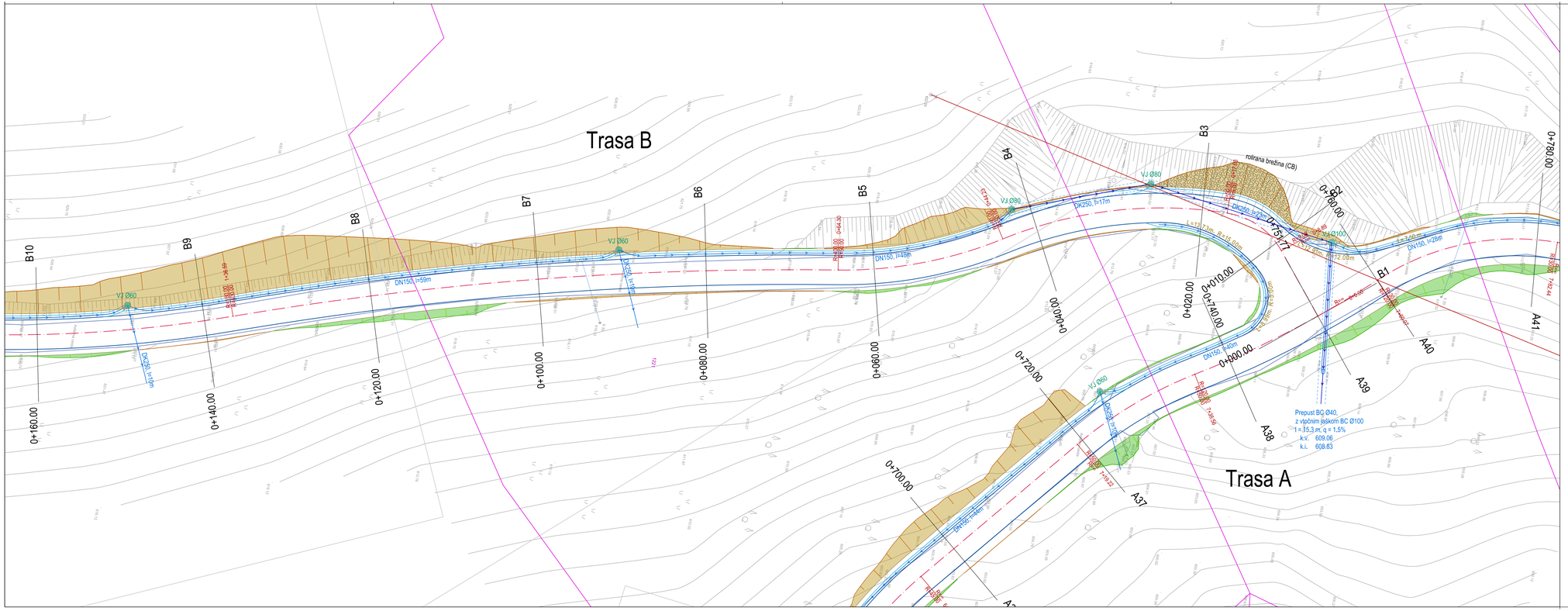
Trasa B
Trasa A
B10
B9
B8
B7
B6
B5
B4
B3
B1
A41
A40
A39
A38
A37
0+160,00
0+140,00
0+120,00
0+100,00
0+080,00
0+060,00
0+040,00
0+020,00
0+000,00
0+010,00
0+040,00
0+060,00
0+080,00
0+100,00
0+720,00
0+740,00
0+700,00
0+775,77
VJ Ø60
VJ Ø80
VJ Ø100
DN150, I=59m
DN150, I=48m
DN150, I=48m
DN150, I=20m
DN150, I=17m
DN250, I=17m
DN250, I=20m
DN250, I=19m
DN250, I=19m
DN250, I=19m
DN250, I=44,30
DN250, I=44,30
DN250, I=44,30



LEGENDA:

- os cest
- rob vozišča/asfalta
- bankina/berma
- geodetski posnetek / podloga
- rob obstoječega asfalta
- rob obstoječega makadama
- nasipna brežina (do naklona 2:3)
- vkopna brežina (do naklona 2:3)
- izravnava terena / zelenica
- roliranje / zaščita z geomrežo (do 1:1)
- zaščita brežine s pocinkano mrežo (od 1:1)
- VJ Ø60 — vtočni jašek / požiralnik premera 60 cm s CB pokrovom
- RJ Ø80 — revizijski jašek premera 80 cm s CB pokrovom
- VJ Ø50 LTŽ — vtočni jašek / požiralnik premera 50 cm z litoželezno rešetko
- mulda
- kanalizacija/drenaža padavinskih vod
- kanalizacija drenažnega rebra
- drenažno rebro
- električni vod
- telekomunikacije
- parcelna meja
- 394/2 — parcelna številka

G.2-8

pronIZ
Ljubljana, C. Ljubljanske brigade 23a
Tel.:01/583 82 80; fax.:01/583 82 85

objekt: Dostopne ceste Vinharje

opis: Gradbena situacija
List 8

merilo: 1:250

stopnja obdelave: IzN

številka projekta	C-327/25-IzN
številka načrta	C-327/25
datum	oktober 2025

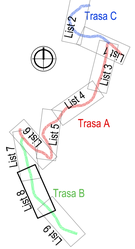

vodja projekta
David Bogataj, u.d.i.g. G-3444

poobaščen inženir
David Bogataj, u.d.i.g. G-3444

investitor: Občina Gorenja vas - Poljane
Poljanska cesta 87,
4224 Gorenja vas

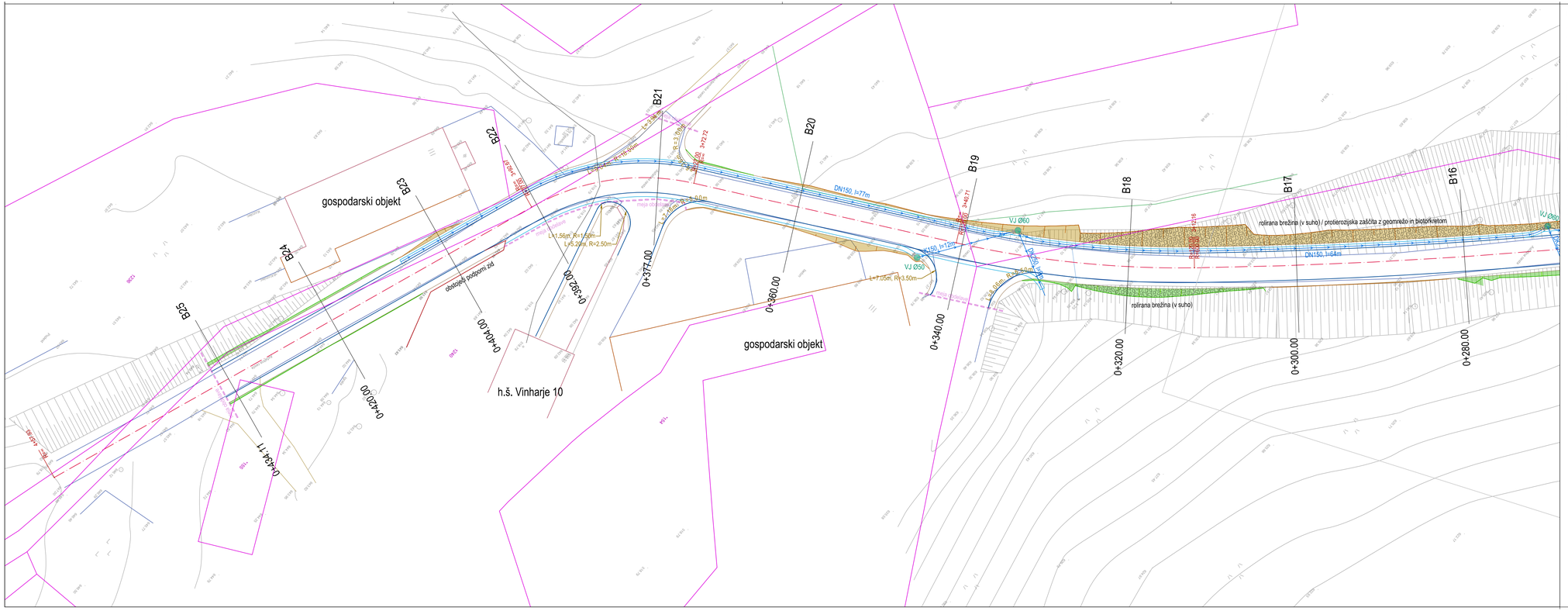

LEGENDA:

- os cest
- rob vozišča/asfalta
- bankina/berma
- geodetski posnetek / podloga
- rob obstoječega asfalta
- rob obstoječega makadama
- nasipna brežina (do naklona 2:3)
- vkopna brežina (do naklona 2:3)
- izravnava terena / zelenica
- roliranje / zaščita z geomrežo (do 1:1)
- zaščita brežine s pocinkano mrežo (od 1:1)
- VJ Ø60 vtočni jašek / požiralnik premera 60 cm s CB pokrovom
- RJ Ø80 revizijski jašek premera 80 cm s CB pokrovom
- VJ Ø50 LTŽ vtočni jašek / požiralnik premera 50 cm z litoželezno rešetko
- mulda
- kanalizacija/drenaža padavinskih vod
- kanalizacija drenažnega rebra
- drenažno rebro
- električni vod
- telekomunikacije
- parcelna meja
- 394/2 parcelna številka

G.2-9

PRONIZ
Ljubljana, C. Ljubljanske brigade 23a
Tel.:01/583 82 80; fax.:01/583 82 85

objekt: Dostopne ceste Vinharje

opis: Gradbena situacija
List 9

merilo: 1:250

stopnja obdelave: IzN

številka projekta	C-327/25-IzN
številka načrta	C-327/25
datum	oktober 2025

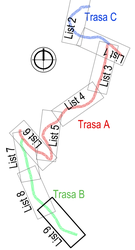

vodja projekta
David Bogataj, u.d.i.g. G-3444

poobaščen inženir
David Bogataj, u.d.i.g. G-3444

investitor: Občina Gorenja vas - Poljane
Poljanska cesta 87,
4224 Gorenja vas

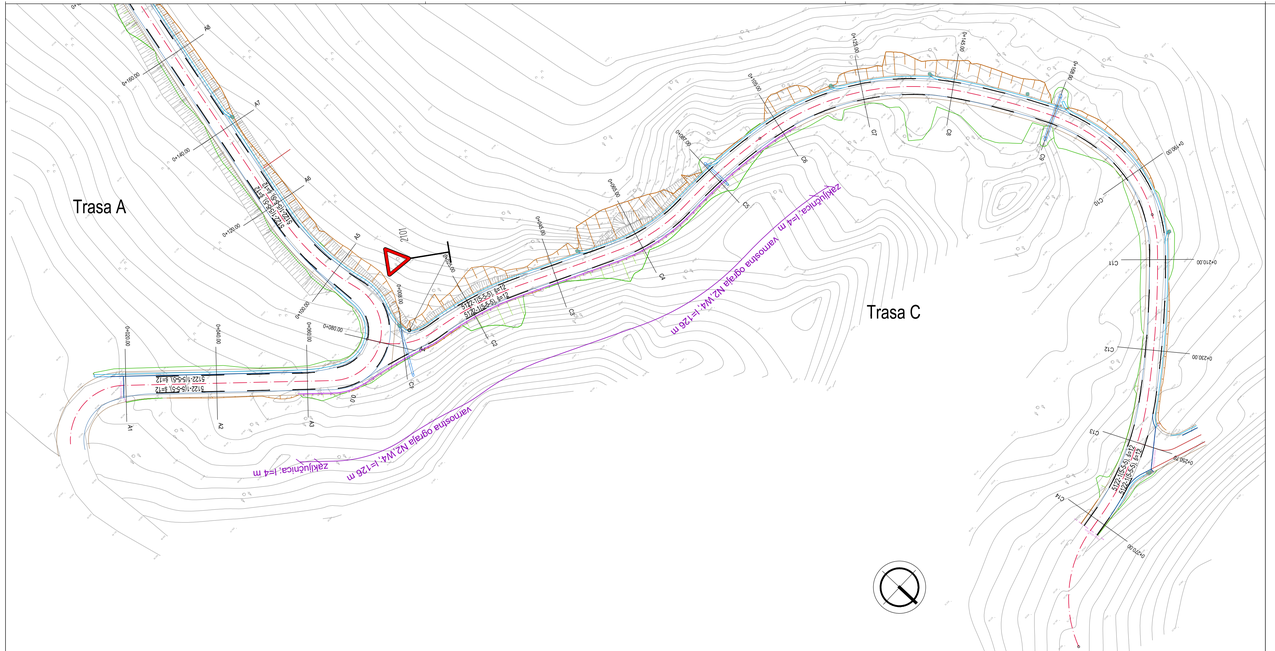

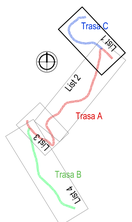

G.3-1

PROMIZ

Ljubljana, C. Ljubljanske brigade 23a
Tel.:01/583 82 80; fax.:01/583 82 85

objekt: Dostopne ceste Vinharje

opis: Situacija prometne opreme Trasa C, List 1

merilo: 1:500

stopnja obdelave: IzN

številka projekta	C-327/25-IzN
številka načrta	C-327/25
datum	oktober 2025

vodja projekta
David Bogataj, u.d.i.g. G-3444

poobaščen inženir
David Bogataj, u.d.i.g. G-3444

investitor: Občina Gorenja vas - Poljane
Poljanska cesta 87,
4224 Gorenja vas

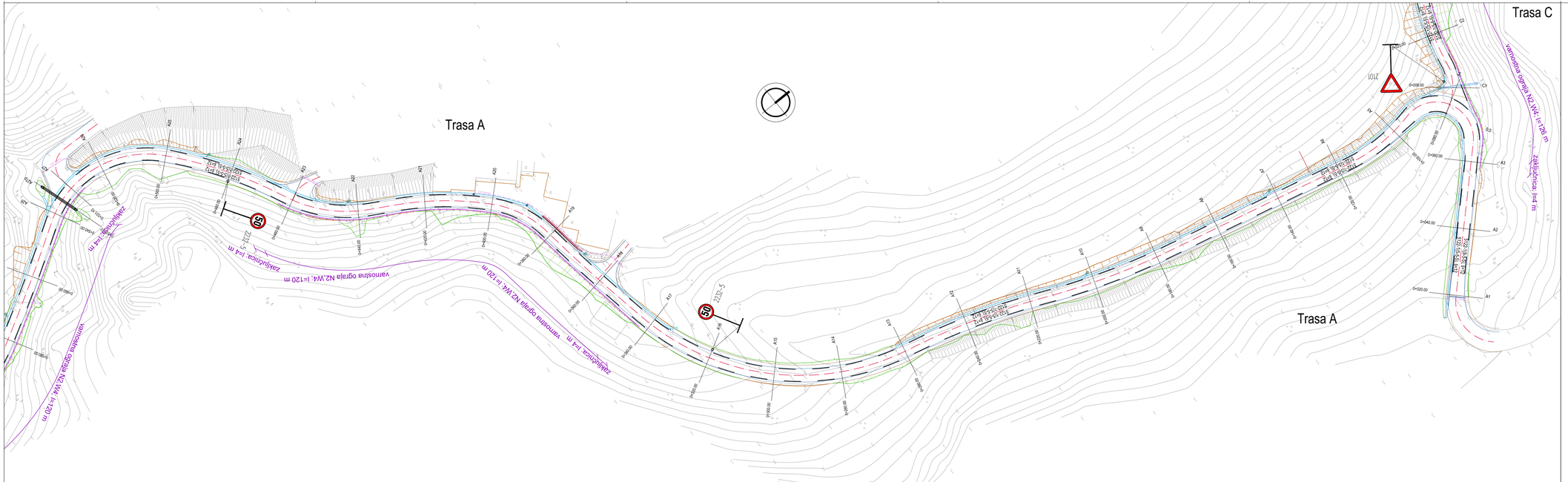
Trasa A
Trasa A
Trasa C
vamostna ograja NZ.VA; l=120 m
zaključnica; l=4 m
zaključnica; l=4 m
vamostna ograja NZ.VA; l=120 m
zaključnica; l=4 m
vamostna ograja NZ.VA; l=120 m
zaključnica; l=4 m
vamostna ograja NZ.VA; l=120 m
2101
2222-5
2217-5
2216-5
2215-5
2214-5
2213-5
2212-5
2211-5
2210-5
2209-5
2208-5
2207-5
2206-5
2205-5
2204-5
2203-5
2202-5
2201-5
0+000.00
0+020.00
0+040.00
0+060.00
0+080.00
0+100.00
0+120.00
0+140.00
0+160.00
0+180.00
0+200.00
0+220.00
0+240.00
0+260.00
0+280.00
0+300.00
0+320.00
0+340.00
0+360.00
0+380.00
0+400.00
0+420.00
0+440.00
0+460.00
0+480.00
0+500.00
0+520.00
0+540.00
0+560.00
0+580.00
0+600.00
0+620.00
0+640.00
0+660.00
0+680.00
0+700.00
0+720.00
0+740.00
0+760.00
0+780.00

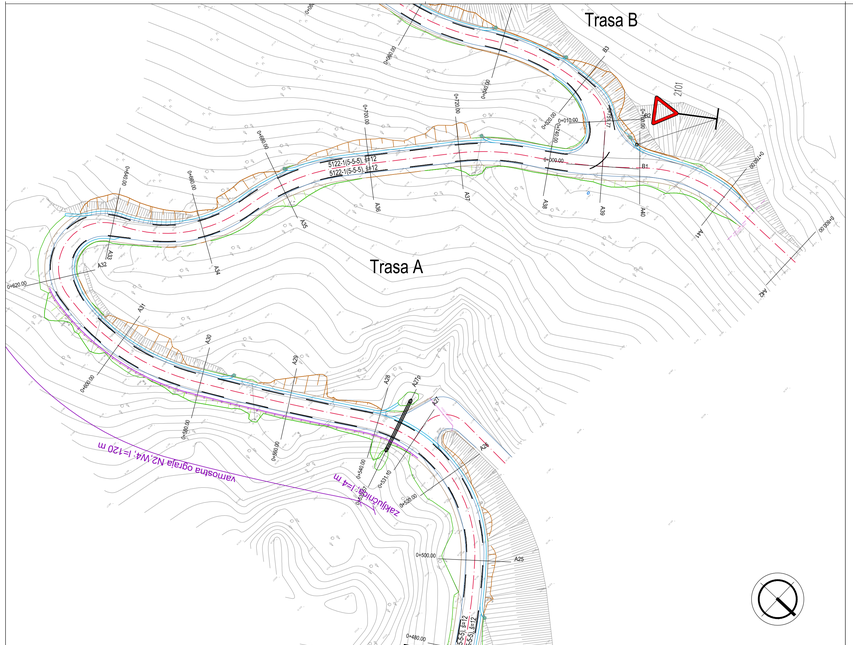
Trasa B
Trasa A
ZIO
B1
B2
B3
B4
B5
B6
B7
B8
B9
B10
B11
B12
B13
B14
B15
B16
B17
B18
B19
B20
B21
B22
B23
B24
B25
B26
B27
B28
B29
B30
B31
B32
B33
B34
B35
B36
B37
B38
B39
B40
B41
B42
B43
B44
B45
B46
A1
A2
A3
A4
A5
A6
A7
A8
A9
A10
A11
A12
A13
A14
A15
A16
A17
A18
A19
A20
A21
A22
A23
A24
A25
A26
A27
A28
A29
A30
A31
A32
A33
A34
A35
A36
A37
A38
A39
A40

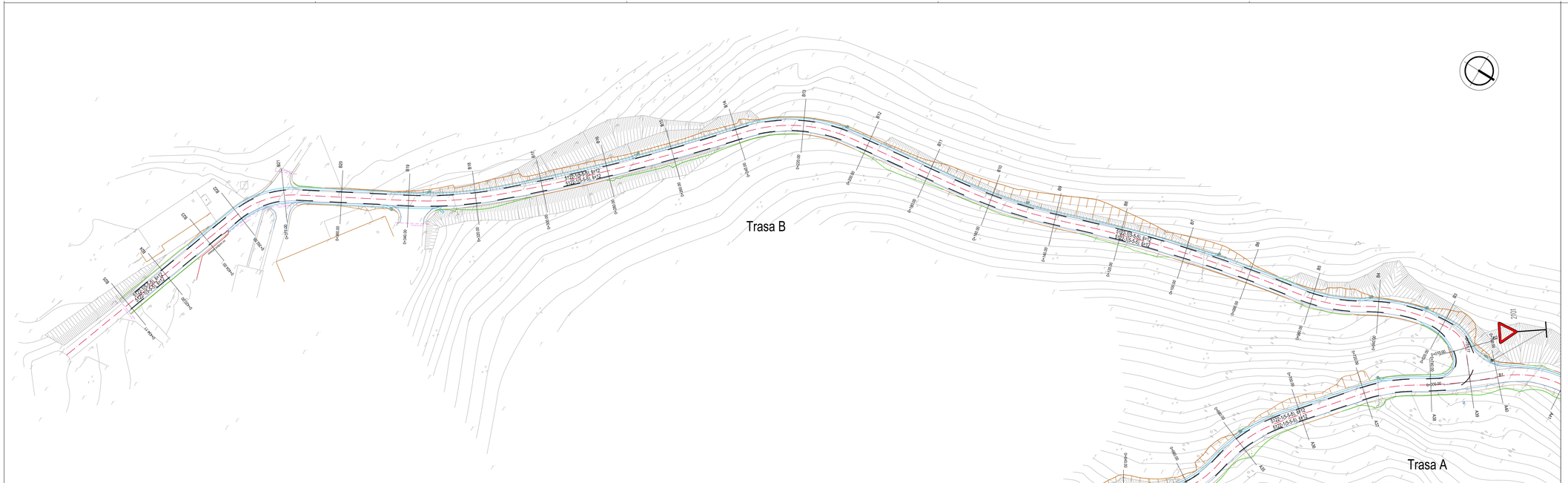

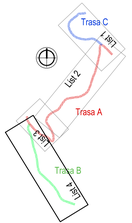

G.3-4

PRONIZ
Ljubljana, C. Ljubljanske brigade 23a
Tel.:01/583 82 80; fax.:01/583 82 85

objekt: Dostopne ceste Vinharje

opis: Situacija prometne opreme Trasa B, List 4

merilo: 1:500

stopnja obdelave: IzN

številka projekta	C-327/25-IzN
številka načrta	C-327/25
datum	oktober 2025

vodja projekta
David Bogataj, u.d.i.g. G-3444

poobaščen inženir
David Bogataj, u.d.i.g. G-3444

investitor: Občina Gorenja vas - Poljane
Poljanska cesta 87,
4224 Gorenja vas

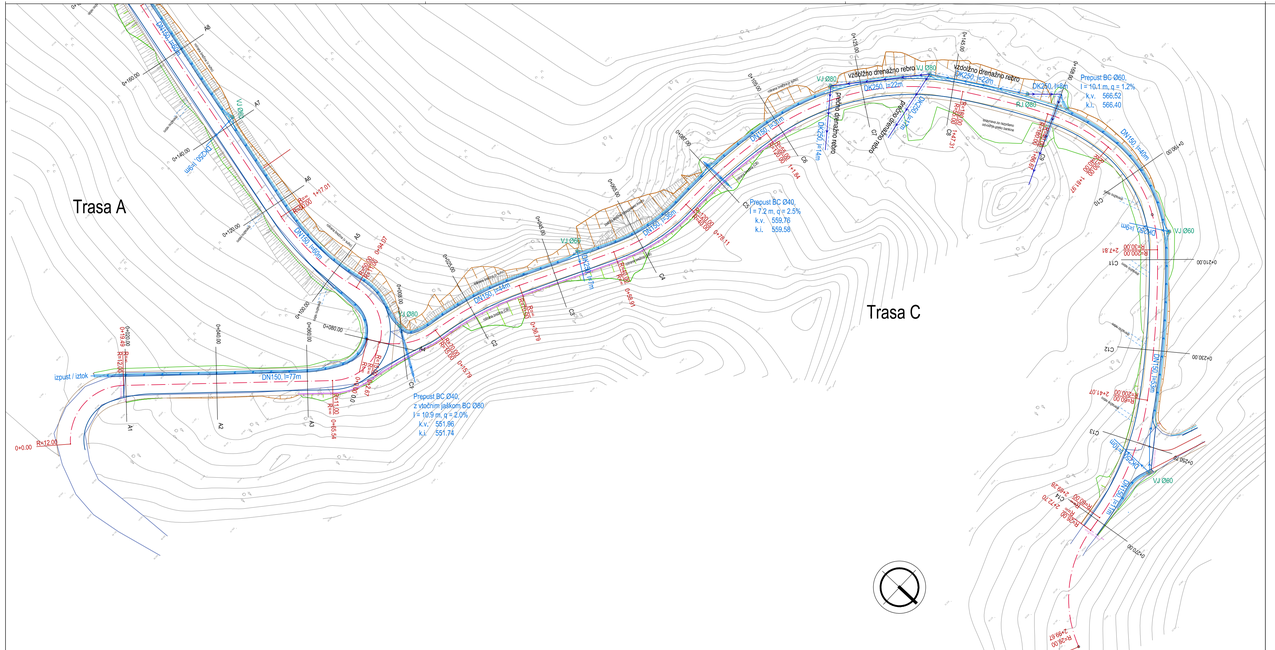
Trasa A
Trasa C
izpust / iztok
DN150, I=7/m
Prepust BC Ø40;
z vtočnim jaškom BC Ø60
l = 10,9 m, q = 2,0%
k.v.: 551,96
k.i.: 551,74
Prepust BC Ø40;
l = 7,2 m, q = 2,5%
k.v.: 559,76
k.i.: 559,58
Prepust BC Ø60;
l = 10,1 m, q = 1,2%
k.v.: 566,52
k.i.: 566,40
vzdolžno drenažno rebro
VJ Ø60
RJ Ø80
DN150, I=22/m
DN200, I=20/m
DN250, I=22/m
DN150, I=20/m
DN200, I=20/m
DN250, I=20/m
DN150, I=15/m
DN200, I=15/m
DN250, I=15/m
DN150, I=12/m
DN200, I=12/m
DN250, I=12/m
DN150, I=7/m
DN200, I=7/m
DN250, I=7/m
DN150, I=5/m
DN200, I=5/m
DN250, I=5/m
DN150, I=3/m
DN200, I=3/m
DN250, I=3/m
DN150, I=2/m
DN200, I=2/m
DN250, I=2/m
DN150, I=1/m
DN200, I=1/m
DN250, I=1/m
DN150, I=0/m
DN200, I=0/m
DN250, I=0/m
DN150, I=-1/m
DN200, I=-1/m
DN250, I=-1/m
DN150, I=-2/m
DN200, I=-2/m
DN250, I=-2/m
DN150, I=-3/m
DN200, I=-3/m
DN250, I=-3/m
DN150, I=-5/m
DN200, I=-5/m
DN250, I=-5/m
DN150, I=-7/m
DN200, I=-7/m
DN250, I=-7/m
DN150, I=-12/m
DN200, I=-12/m
DN250, I=-12/m
DN150, I=-15/m
DN200, I=-15/m
DN250, I=-15/m
DN150, I=-20/m
DN200, I=-20/m
DN250, I=-20/m
DN150, I=-22/m
DN200, I=-22/m
DN250, I=-22

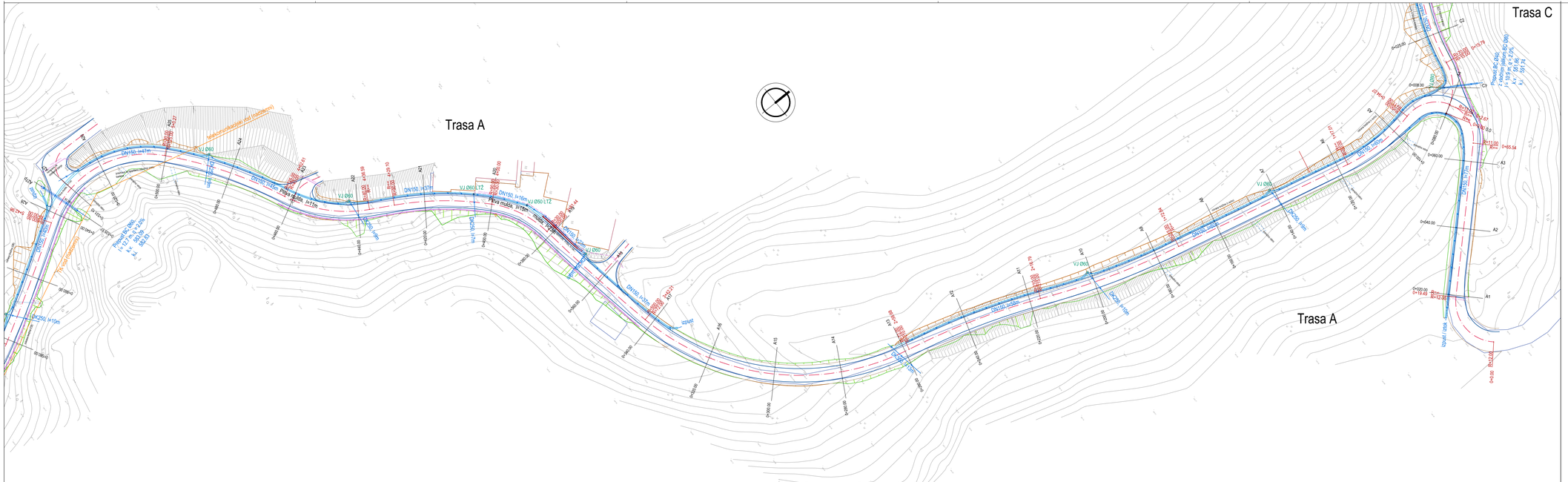

LEGENDA:

- električni vod
- telekomunikacije
- mulda
- kanalizacija/drenaža padavinskih vod
- kanalizacija drenažnega rebra
- drenažno rebro
- VJ Ø60 — vtočni jašek / požiralnik premera 60 cm s CB pokrovom
- RJ Ø80 — revizijski jašek premera 80 cm s CB pokrovom
- VJ Ø50 LTŽ — vtočni jašek / požiralnik premera 50 cm z litoželezno rešetko
- os cest
- rob vozišča/asfalta
- bankina/berma

G.4-2

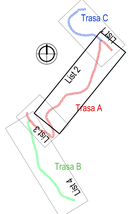

proniz

Ljubljana, C. Ljubljanske brigade 23a
Tel.:01/583 82 80; fax.:01/583 82 85

objekt: Dostopne ceste Vinharje

opis: Zbirnik komunalnih vodov
Trasa A 1/2, List 2

merilo: 1:500

stopnja obdelave: IzN

številka projekta	C-327/25-IzN
številka načrta	C-327/25
datum	oktober 2025

vodja projekta
David Bogataj, u.d.i.g. G-3444

pooblaščen inženir
David Bogataj, u.d.i.g. G-3444

investitor: Občina Gorenja vas - Poljane
Poljanska cesta 87,
4224 Gorenja vas

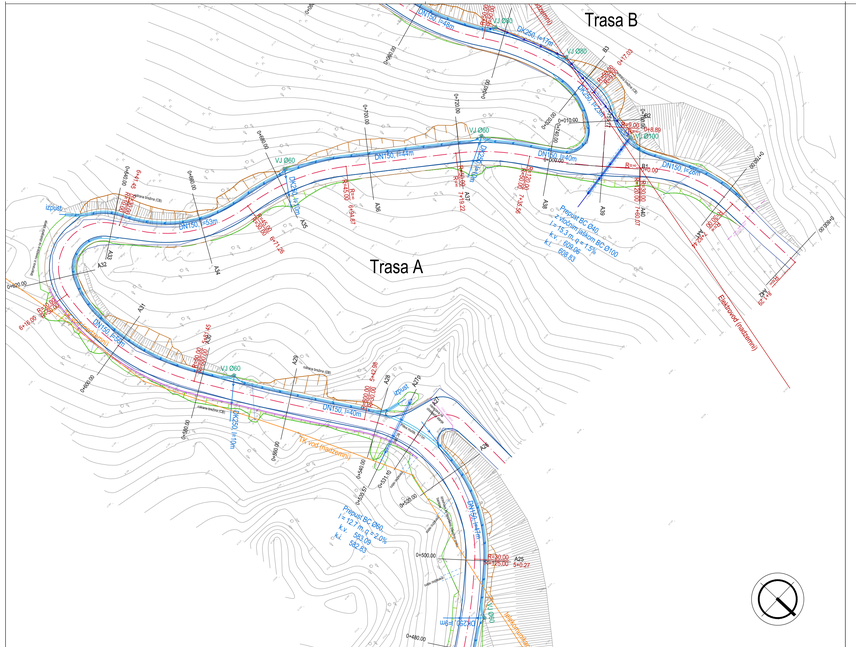
Trasa B
Trasa A
VJ Ø60
DN150, L=30m
DN150, L=45m
DN150, L=40m
DN150, L=20m
DN150, L=25m
DN150, L=15m
DN150, L=10m
DN150, L=20m
DN150, L=15m
DN150, L=10m
DN150, L=15

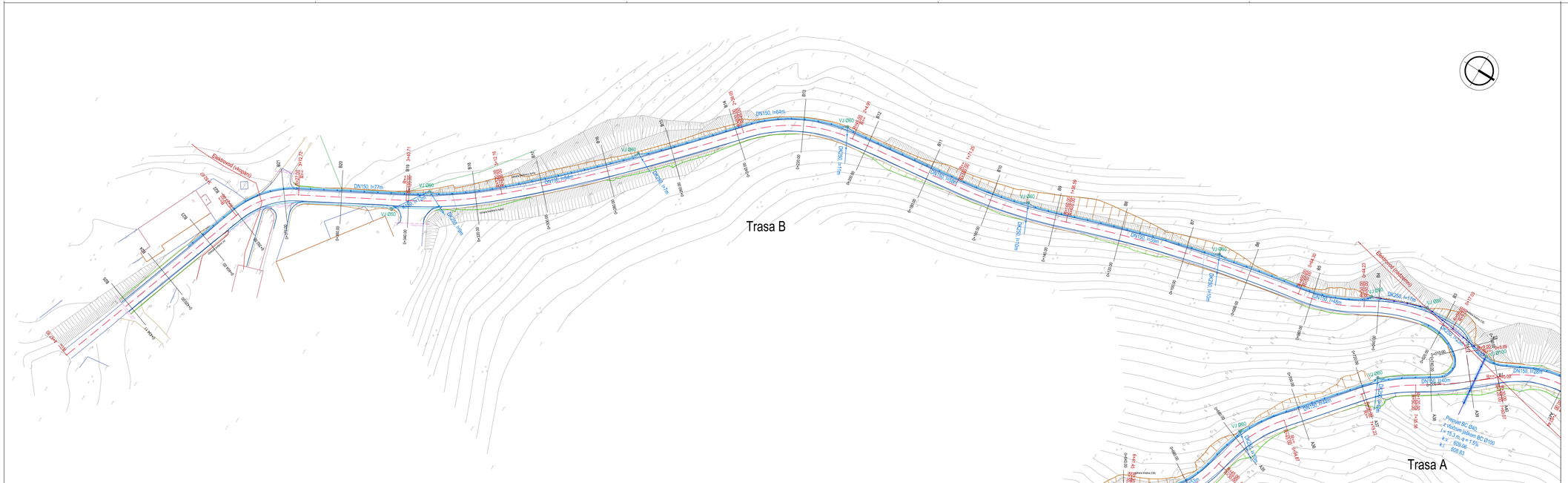

LEGENDA:

- električni vod
- telekomunikacije
- mulda
- kanalizacija/drenaža padavinskih vod
- kanalizacija drenažnega rebra
- drenažno rebro
- VJ Ø60 — vtočni jašek / požiralnik premera 60 cm s CB pokrovom
- RJ Ø80 — revizijski jašek premera 80 cm s CB pokrovom
- VJ Ø50 LT2 — vtočni jašek / požiralnik premera 50 cm z litoželezno rešetko
- os cest
- rob vozišča/asfalta
- bankina/berma

G.4-4

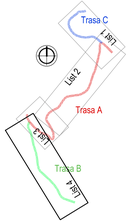

proniz

Ljubljana, C. Ljubljanske brigade 23a
Tel.:01/583 82 80; fax.:01/583 82 85

objekt: Dostopne ceste Vinharje

opis: Zbirnik komunalnih vodov
Trasa B, List 4

merilo: 1:500

stopnja obdelave: IzN

številka projekta	C-327/25-IzN
številka načrta	C-327/25
datum	oktober 2025

vodja projekta
David Bogataj, u.d.i.g. G-3444

pooblaščen inženir
David Bogataj, u.d.i.g. G-3444

investitor: Občina Gorenja vas - Poljane
Poljanska cesta 87,
4224 Gorenja vas

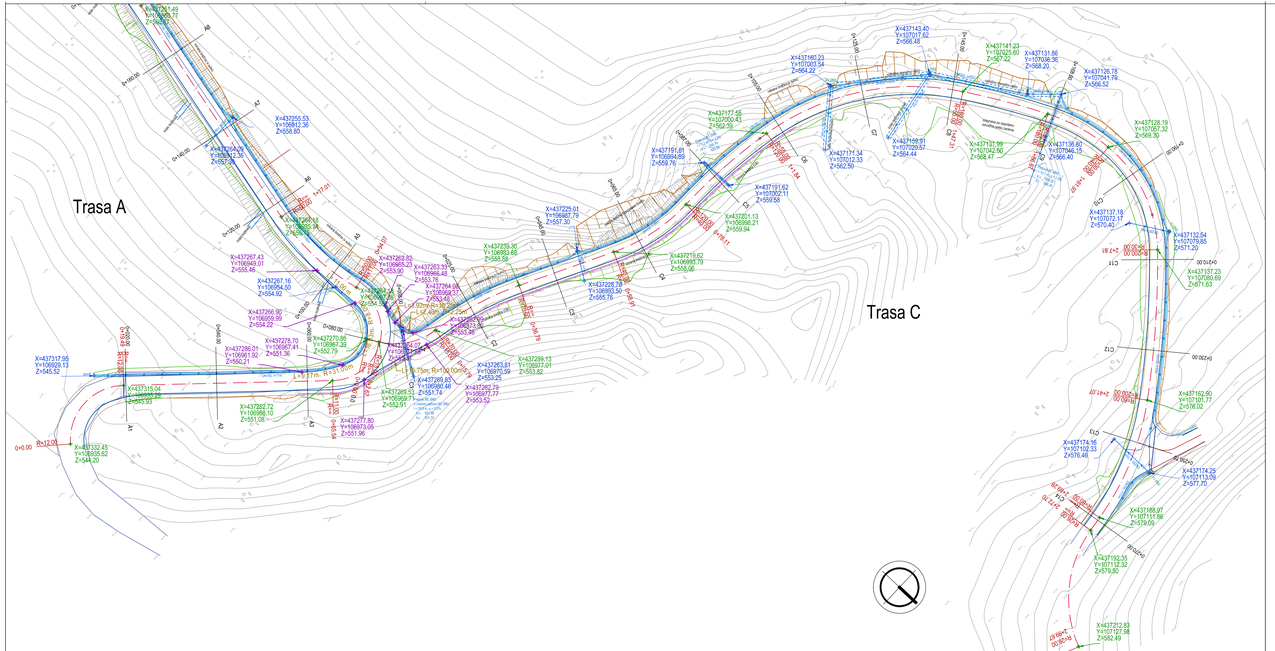

LEGENDA:

- X:437071.88 Y:106359.98 Z:629.20 — zakoličbena točka osi (trasa A, B in C)
- X:437071.88 Y:106359.98 Z:629.20 — zakoličba objektov odvodnje
- X:437071.88 Y:106359.98 Z:629.20 — zakoličba detajlnih točk

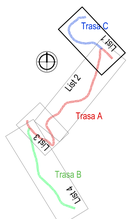

G.5-1

PRONIZ

Ljubljana, C. Ljubljanske brigade 23a
Tel.:01/583 82 80; fax.:01/583 82 85

objekt: Dostopne ceste Vinharje

opis: Zakoličbena situacija
Trasa C, List 1

merilo: 1:500

stopnja obdelave: IzN

številka projekta	C-327/25-IzN
številka načrta	C-327/25
datum	oktober 2025

vodja projekta
David Bogataj, u.d.i.g. G-3444

poobaščen inženir
David Bogataj, u.d.i.g. G-3444

investitor: Občina Gorenja vas - Poljane
Poljanska cesta 87,
4224 Gorenja vas

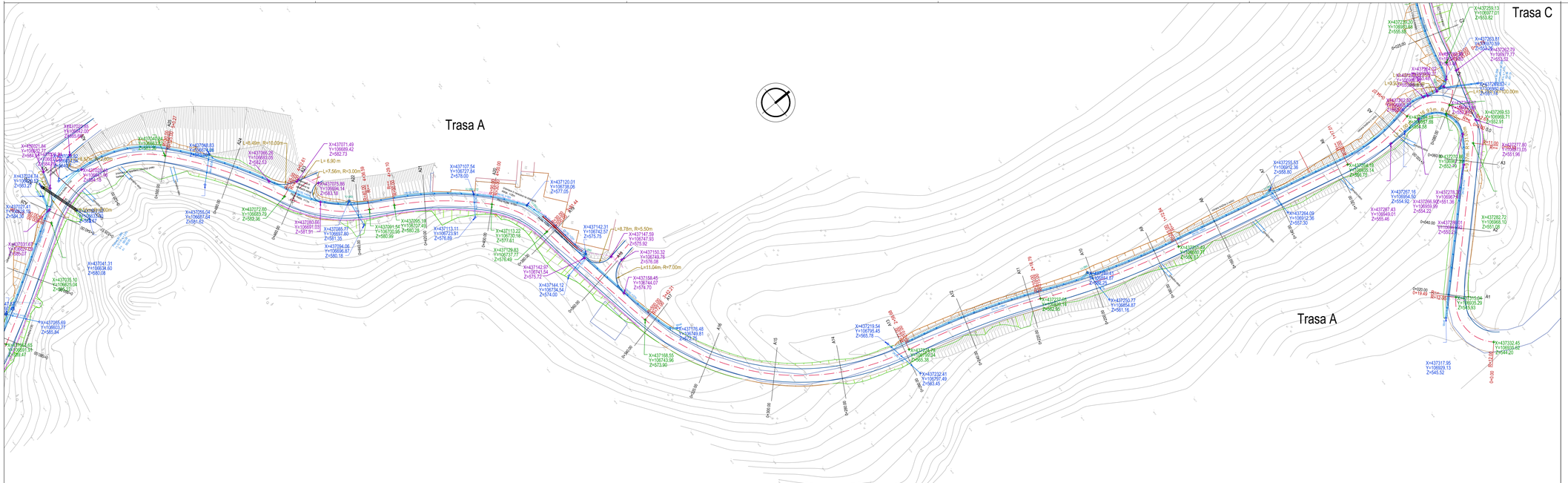

LEGENDA:

- X:437071.88 Y:106359.98 Z:629.20 — zakoličbena točka osi (trasa A, B in C)
- X:437071.88 Y:106359.98 Z:629.20 — zakoličba objektov odvodnje
- X:437071.88 Y:106359.98 Z:629.20 — zakoličba detajlnih točk

G.5-2

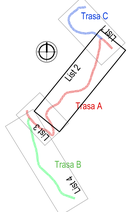

PRONIZ
Ljubljana, C. Ljubljanske brigade 23a
Tel.:01/583 82 80; fax.:01/583 82 85

objekt: Dostopne ceste Vinharje

opis: Zakoličbena situacija
Trasa A 1/2, List 2

merilo: 1:500

stopnja obdelave: IzN

številka projekta	C-327/25-IzN
številka načrta	C-327/25
datum	oktober 2025

vodja projekta
David Bogataj, u.d.i.g. G-3444

poobaščen inženir
David Bogataj, u.d.i.g. G-3444

investitor: Občina Gorenja vas - Poljane
Poljanska cesta 87,
4224 Gorenja vas

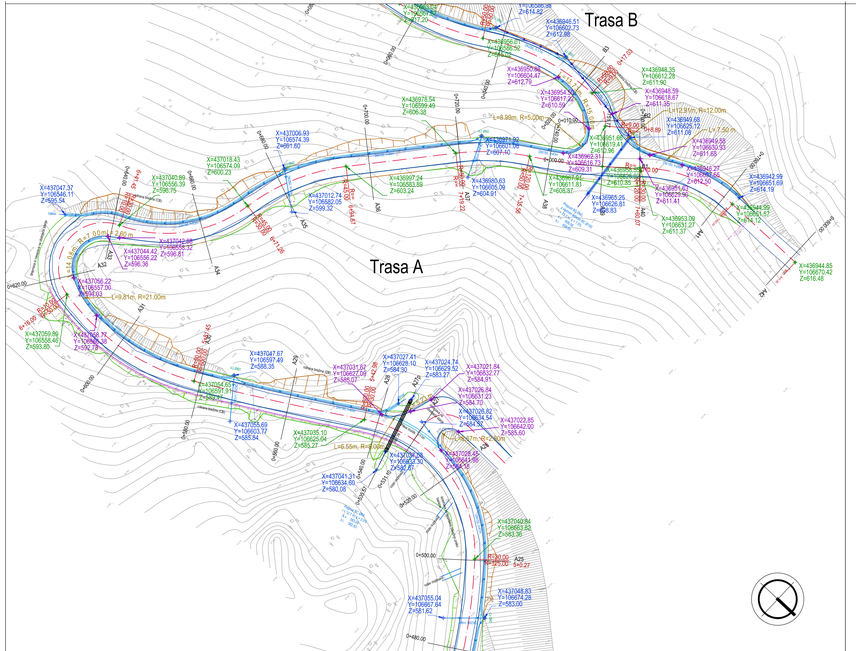

LEGENDA:

- X:437071.88 Y:106359.98 Z:629.20 — zakoličbena točka osi (trasa A, B in C)
- X:437071.88 Y:106359.98 Z:629.20 — zakoličba objektov odvodnje
- X:437071.88 Y:106359.98 Z:629.20 — zakoličba detajlnih točk

G.5-3

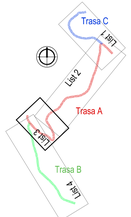

PRONIZ

Ljubljana, C. Ljubljanske brigade 23a
Tel.:01/583 82 80; fax.:01/583 82 85

objekt: Dostopne ceste Vinharje

opis: Zakoličbena situacija
Trasa A 2/2, List 3

merilo: 1:500

stopnja obdelave: IzN

številka projekta	C-327/25-IzN
številka načrta	C-327/25
datum	oktober 2025

vodja projekta
David Bogataj, u.d.i.g. G-3444

poobaščen inženir
David Bogataj, u.d.i.g. G-3444

investitor: Občina Gorenja vas - Poljane
Poljanska cesta 87,
4224 Gorenja vas

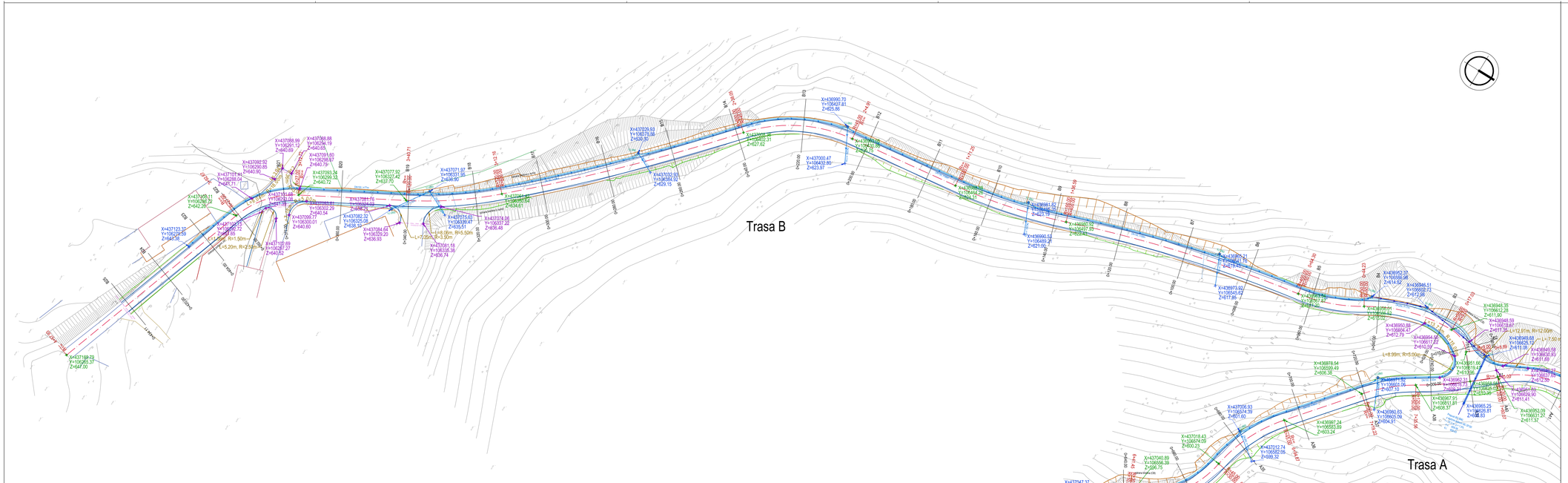

LEGENDA:

- X=437071.88 Y=106359.98 Z=629.20 — zakoličbena točka osi (trasa A, B in C)
- X=437071.88 Y=106359.98 Z=629.20 — zakoličba objektov odvodnje
- X=437071.88 Y=106359.98 Z=629.20 — zakoličba detajlnih točk

G.5-4

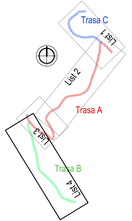

proniz

Ljubljana, C. Ljubljanske brigade 23a
Tel.:01/583 82 80; fax.:01/583 82 85

objekt: Dostopne ceste Vinharje

opis: Zakoličbena situacija
Trasa B, List 4

merilo: 1:500

stopnja obdelave: IzN

številka projekta	C-327/25-IzN
številka načrta	C-327/25
datum	oktober 2025

vodja projekta
David Bogataj, u.d.i.g. G-3444

poobaščen inženir
David Bogataj, u.d.i.g. G-3444

investitor: Občina Gorenja vas - Poljane
Poljanska cesta 87,
4224 Gorenja vas

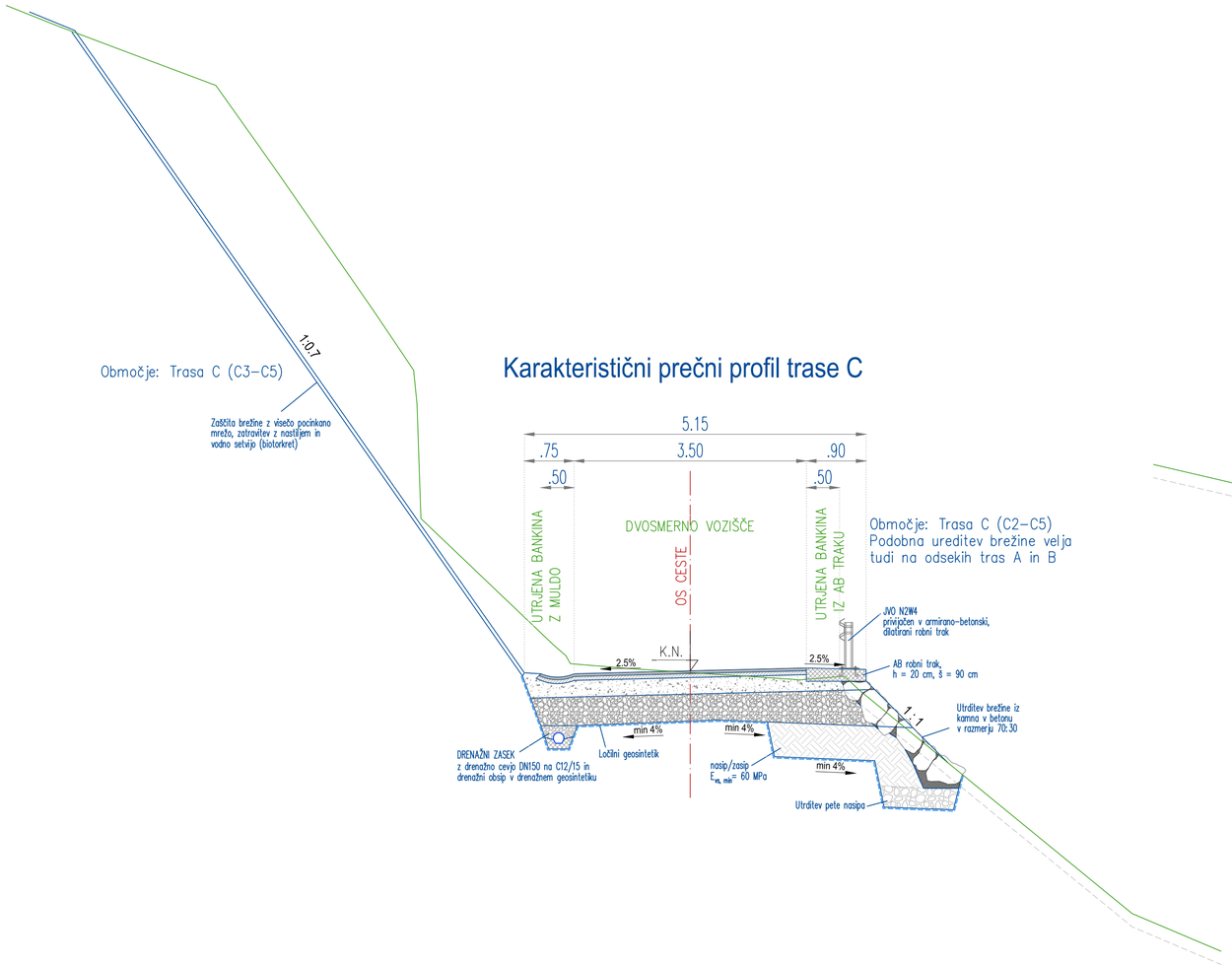

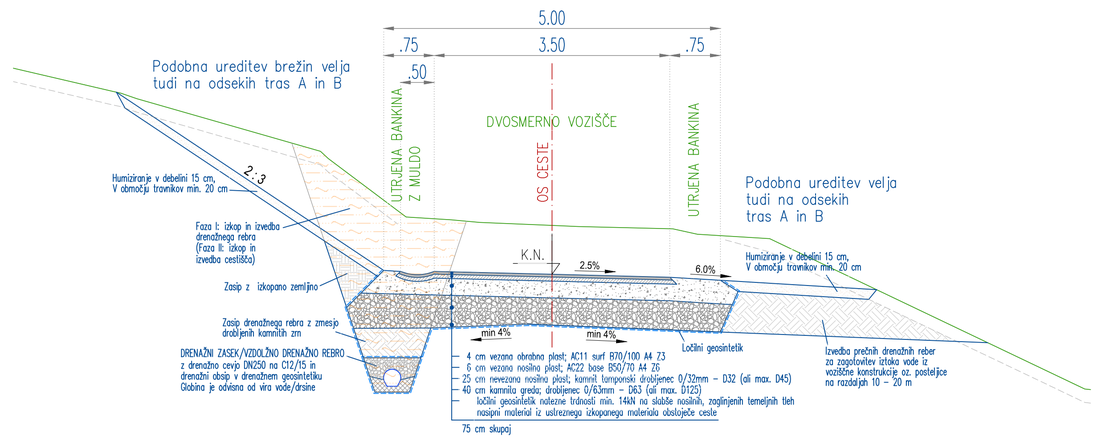

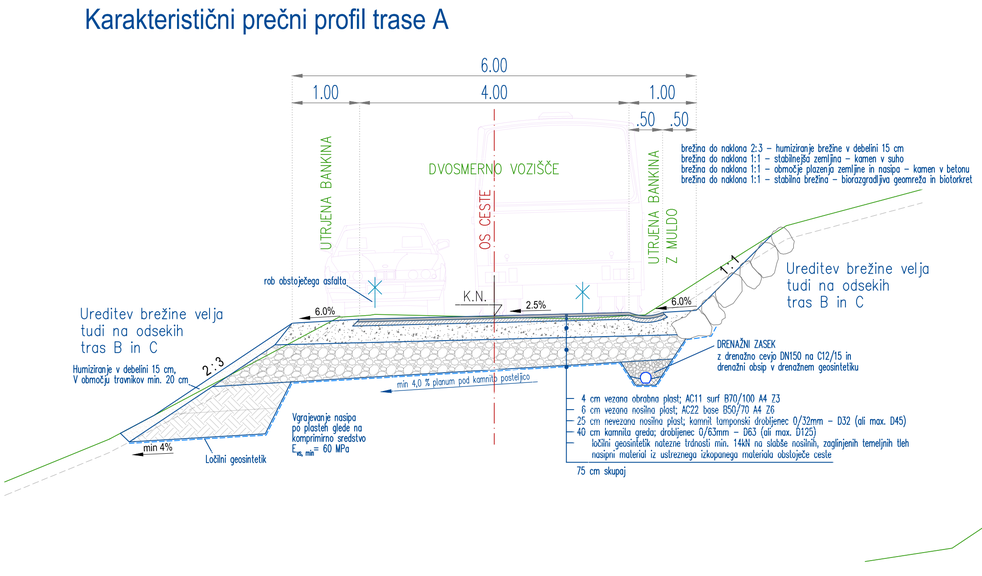

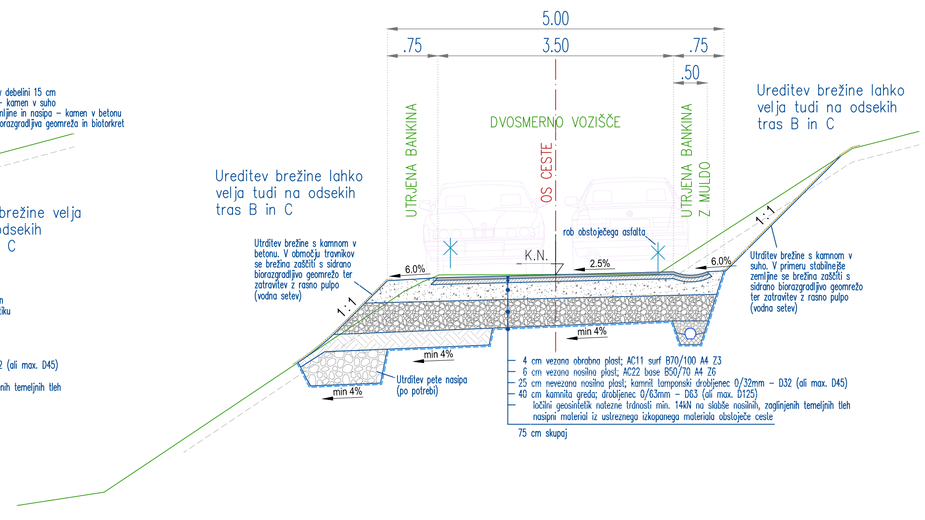

G.6

proniz
Ljubljana, C. Ljubljanske brigade 23a
Tel.:01/583 82 80; fax.:01/583 82 85

objekt: Dostopne ceste Vinharje

opis: Karakteristični prečni profili
.

merilo: 1:50

stopnja obdelave: IzN

številka projekta	C-327/25-IzN
številka načrta	C-327/25
datum	oktober 2025

vodja projekta
David Bogataj, u.d.i.g. G-3444
poobaščen inženir
David Bogataj, u.d.i.g. G-3444

investitor: Občina Gorenja vas - Poljane
Poljanska cesta 87,
4224 Gorenja vas



Prečni Profil	A1	A2	A3	A4	A5	A6	A7	A8	A9	A10	A11	A12	A13	A14	A15	A16	A17	A18	A19	A20	A21	A22	A23	A24	A25	A26	A27	A28	A29	A30	A31	A32	A33	A34	A35	A36	A37	A38	A39	A40	A41	A42
Stacionaža	0.0				0.1					0.2					0.3					0.4					0.5					0.6					0.7							0.8
Kota terena	546.000	548.173	550.274	552.922	555.198	557.013	559.683	560.099	561.246	562.779	563.065	564.129	565.469	567.015	569.130	571.554	573.705	575.188	576.401	577.614	579.318	581.255	582.254	582.825	583.357	583.892	584.392	585.017	585.662	587.015	589.235	591.817	594.269	596.583	598.892	601.339	603.932	606.472	608.915	610.353	611.359	613.813	616.319
Kota nivelete	545.990	548.162	550.322	552.934	555.147	556.978	558.596	560.067	561.187	562.165	563.148	564.100	565.420	567.012	569.138	571.532	573.713	575.110	576.399	577.559	579.295	581.370	582.228	582.773	583.393	583.846	584.211	584.858	585.157	587.020	589.288	591.840	594.228	596.502	598.853	601.202	603.946	606.452	608.837	610.326	611.309	613.750	616.324
Vzdolžni nagib	8.976%	10.915%	12.756%	8.664%	6.775%	12.122%	2.656%	10.574%	12.670%	11.544%	13.984%	12.216%	12.531%	
	18.08m	35.50m	18.21m	15.02m	18.59m	21.41m	58.25m	17.94m	24.36m	35.12m	5.27m	65.14m	23.28m	
Hor. potek	R=12.00m d=19.49m	Prema d=46.05m	R=11.00m d=28.53m	R=50.00m d=22.94m	Prema d=55.83m	R=215.00m d=43.94m	R=210.00m d=41.89m	R=72.00m d=83.54m	R=500.00m d=39.23m	R=30.00m d=18.56m	R=90.00m d=29.10m	Prema d=7.49m	R=40.00m d=26.02m	R=125.00m d=37.86m	R=30.00m d=42.71m	R=600.00m d=38.47m	R=50.00m d=34.55m	R=10.00m d=25.45m	R=30.00m d=29.81m	R=45.00m d=23.61m	Prema d=24.36m	R=50.00m d=16.34m	R=120.00m d=24.51m	R=30.00m d=22.37m	Prema d=18.85m
Vijačenje																																										

G.7-1

pronz
Ljubljana, C. Ljubljanske brigade 23a
Tel.:01/583 82 80; fax.:01/583 82 85

objekt: Dostopne ceste Vinharje

opis: Vzdolžni profil
Trasa A

merilo: 1:1000/100

stopnja obdelave: IzN

številka projekta	C-327/25-IzN
številka načrta	C-327/25
datum	oktober 2025

vodja projekta
David Bogataj, u.d.i.g. G-3444

poobaščen inženir
David Bogataj, u.d.i.g. G-3444

investitor: Občina Gorenja vas - Poljane
Poljanska cesta 87,
4224 Gorenja vas



Prečni Profil	B1	B2	B3	B4	B5	B6	B7	B8	B9	B10	B11	B12	B13	B14	B15	B16	B17	B18	B19	B20	B21	B22	B23	B24	B25
Stacionaža	0.0	10.00	20.00	40.00	60.00	80.00	0.1	20.00	40.00	60.00	80.00	0.2	20.00	40.00	60.00	80.00	0.3	20.00	40.00	60.00	77.00	92.00	0.4	20.00	34.11
Kota terena	610.328	611.219	612.386	614.596	616.779	618.655	620.194	621.330	622.661	623.784	624.700	625.541	626.493	627.779	629.406	631.419	633.467	635.374	637.619	639.918	640.944	642.213	643.077	644.098	645.018
Kota nivelete	610.353	611.089	612.238	614.538	616.761	618.638	620.148	621.401	622.643	623.787	624.688	625.542	626.470	627.768	629.389	631.413	633.462	635.370	637.620	639.825	640.943	642.202	643.078	644.089	645.020
Vzdolžni nagib	2.500%	1.92m	11.497%	39.89m			6.215%	38.24m			4.268%	35.96m		8.211%	11.05m	10.631%	17.60m	9.444%	16.32m	11.392%	28.15m	5.214%	4.58m	9.494%	4.25m	6.318%	25.07m	8.483%	16.19m
Hor. potek	Prema d=8.89m	R=9.00m d=8.14m	R=50.00m d=27.21m	R=50.00m d=20.06m	R=400.00m d=72.29m				R=160.00m d=34.67m		Prema d=33.66m	R=45.00m d=33.14m		R=600.00m d=74.11m				R=120.00m d=28.56m	Prema d=32.01m		R=27.00m d=19.95m		Prema d=65.27m		
Vijačenje	Δs=-0.50% Δs=-0.71% Δs=-0.50%		q=2.50%	Δs=1.00% q=3.50% Δs=-1.00%	Δs=-1.00%			q=-2.50%			q=-2.50%				q=-2.50%				q=-2.50%		q=-2.50% Δs=-1.38%		Δs=-1.00% Δs=1.00%		q=2.50%

G.7-2

pronz
Ljubljana, C. Ljubljanske brigade 23a
Tel.:01/583 82 80; fax.:01/583 82 85

objekt: Dostopne ceste Vinharje

opis: Vzdolžni profil
Trasa B

merilo: 1:1000/100

stopnja obdelave: IzN

številka projekta	C-327/25-IzN
številka načrta	C-327/25
datum	oktober 2025

vodja projekta
David Bogataj, u.d.i.g. G-3444
poobaščen inženir
David Bogataj, u.d.i.g. G-3444

investitor: Občina Gorenja vas - Poljane
Poljanska cesta 87,
4224 Gorenja vas

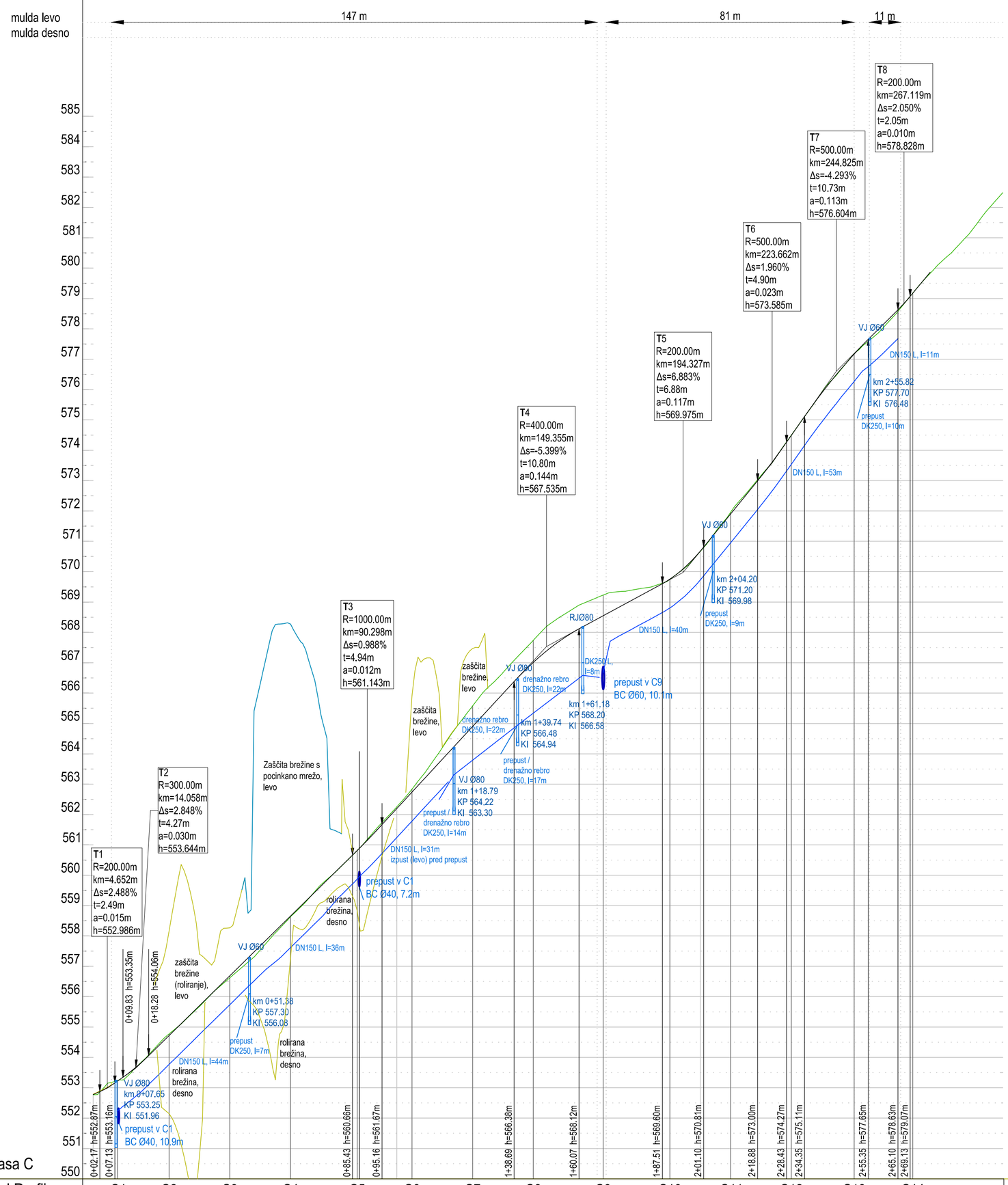

VP trasa C

Prečni Profil	C1	C2	C3	C4	C5	C6	C7	C8	C9	C10	C11	C12	C13	C14
Stacionaža	0.0 08.00	25.00	45.00	65.00	87.00	0.1 05.00	25.00	45.00	68.00	90.00	0.2 10.00	30.00	50.70	70.00
Kota terena	553.234	554.775	556.622	558.630	560.818	562.837	565.580	567.740	569.230	569.749	571.960	574.499	577.184	579.175
Kota nivelete	553.220	554.720	556.687	558.654	560.820	562.734	564.899	567.013	568.546	569.755	571.904	574.489	577.168	579.175
Vzdolžni nagib	4.50% / 2.17m	6.99% / 2.70m	9.836% / 67.16m			10.824% / 43.53m			5.425% / 27.44m		12.308% / 17.78m	14.267% / 5.93m	9.975% / 9.75m	12.024% / 6.61m
Hor. potek	Prema d=2.67m	R=15.00m d=13.12m	R=70.00m d=21.00m	Prema d=22.12m	R=40.00m d=19.19m	R=120.00m d=23.73m	R=55.00m d=45.47m	R=180.00m d=19.36m	R=40.00m d=15.29m	R=30.00m d=25.85m	R=200.00m d=33.26m		R=60.00m d=28.21m	Prema d=3.41m / R=26.00m d=26.98m
Vijačenje	q=-2.50%	Δs=-1.00% q=-2.50% Δs=-1.00%	Δs=-1.00% Δs=-1.00%	q=2.50%		q=2.50%			q=2.50%				q=2.50%	

G.7-3

proniz
Ljubljana, C. Ljubljanske brigade 23a
Tel.:01/583 82 80; fax.:01/583 82 85

objekt: Dostopne ceste Vinharje

opis: Vzdolžni profil
Trasa C

merilo: 1:1000/100

stopnja obdelave: IzN

številka projekta	C-327/25-IzN
številka načrta	C-327/25
datum	oktober 2025

vodja projekta
David Bogataj, u.d.i.g. G-3444

poobaščen inženir
David Bogataj, u.d.i.g. G-3444

investitor: Občina Gorenja vas - Poljane
Poljanska cesta 87,
4224 Gorenja vas

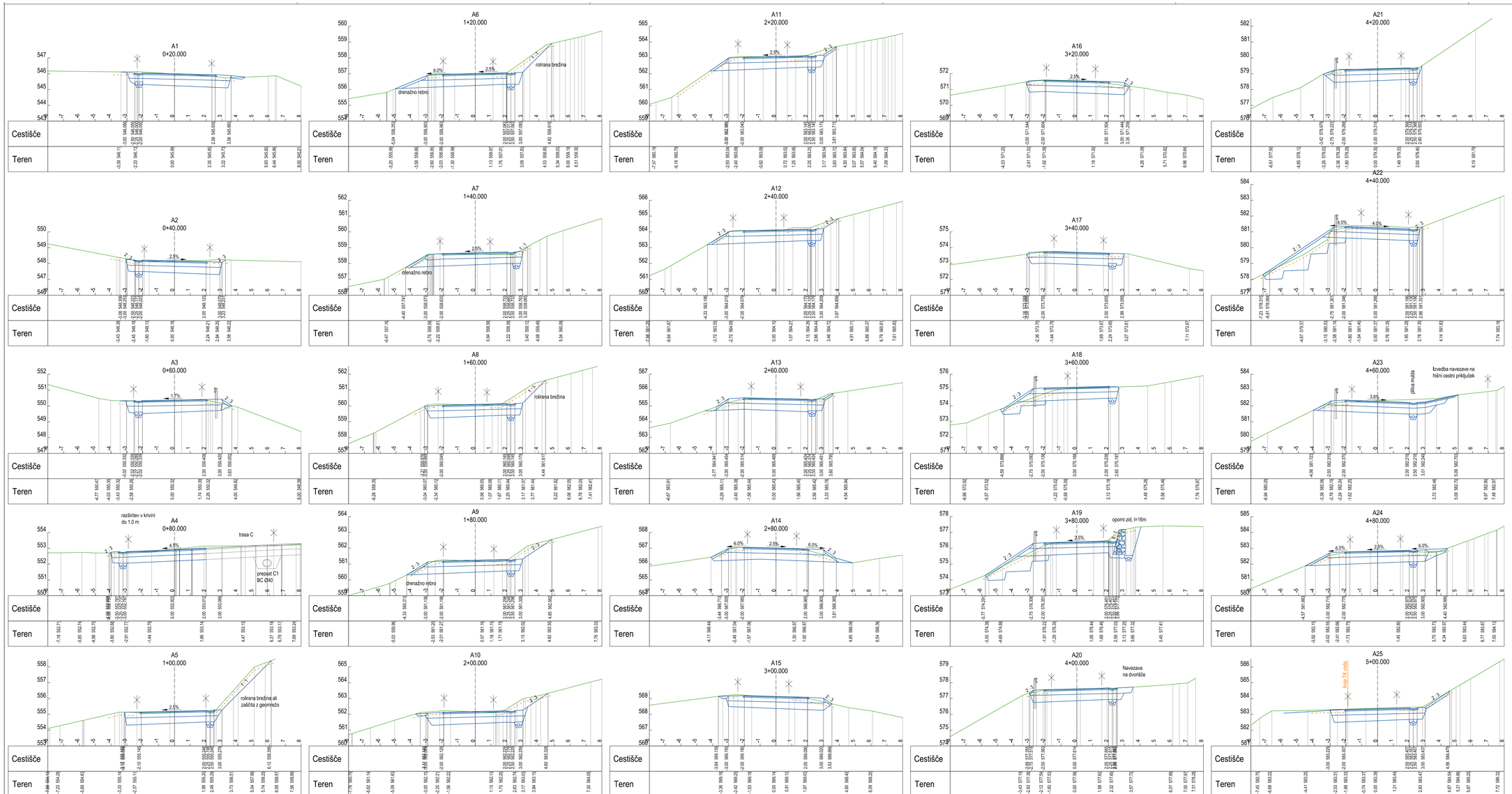

G.8-1

proniz
Ljubljana, C. Ljubljanske brigade 23a
Tel.:01/583 82 80; fax.:01/583 82 85

objekt: Dostopne ceste Vinharje

opis: Prečni profili
Trasa A, list 1/2

merilo: 1:100

stopnja obdelave: IzN

številka projekta	C-327/25-IzN
številka načrta	C-327/25
datum	oktober 2025

vodja projekta
David Bogataj, u.d.i.g. G-3444

poobaščen inženir
David Bogataj, u.d.i.g. G-3444

investitor: Občina Gorenja vas - Poljane
Poljanska cesta 87,
4224 Gorenja vas

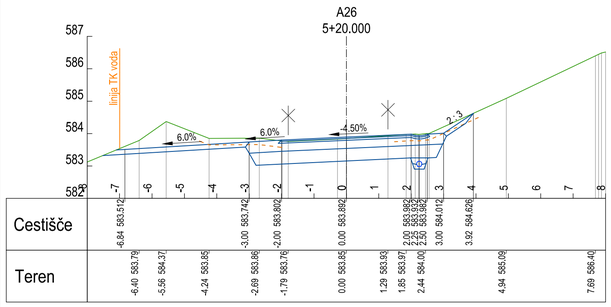

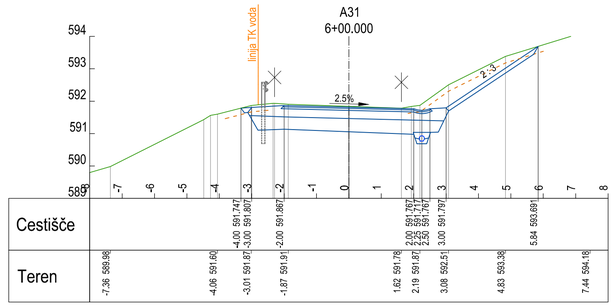

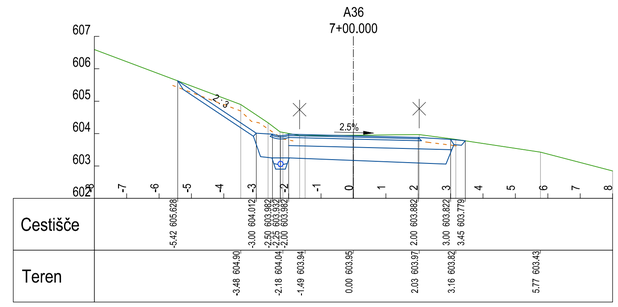

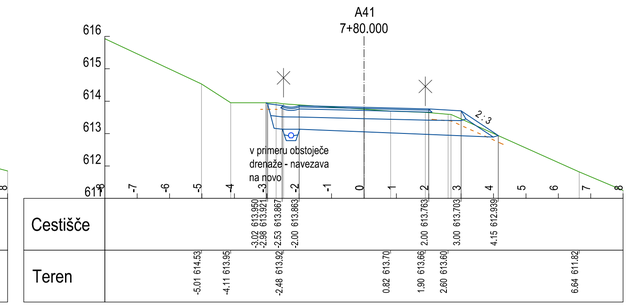

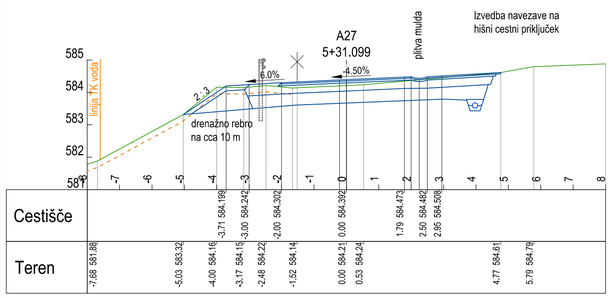

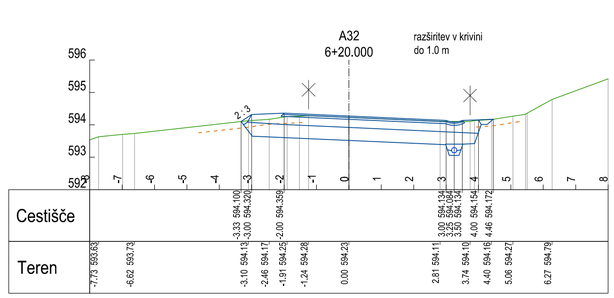

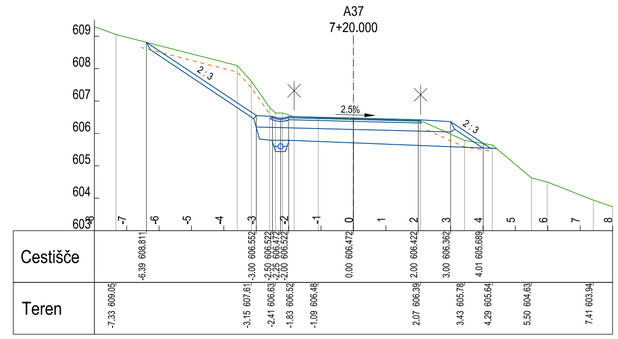

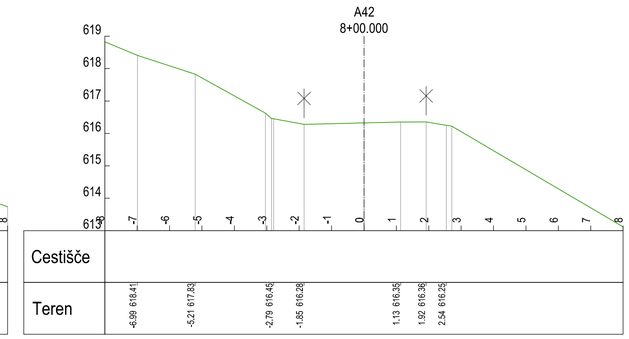

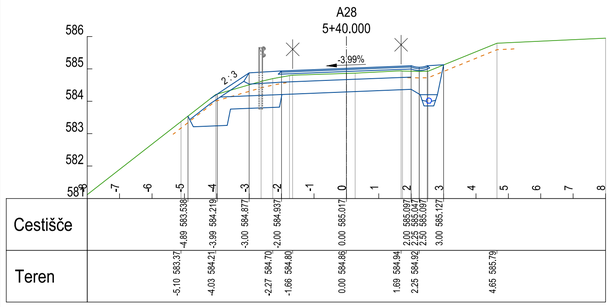

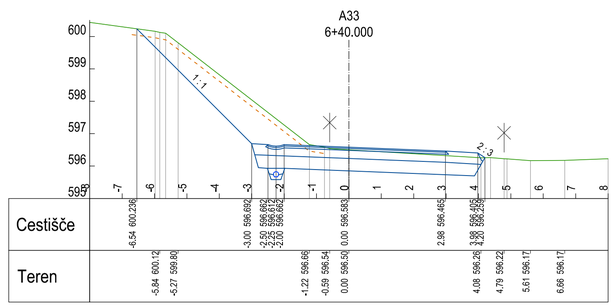

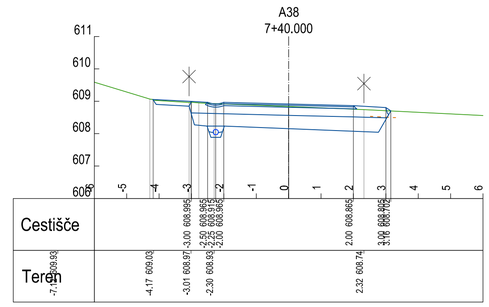

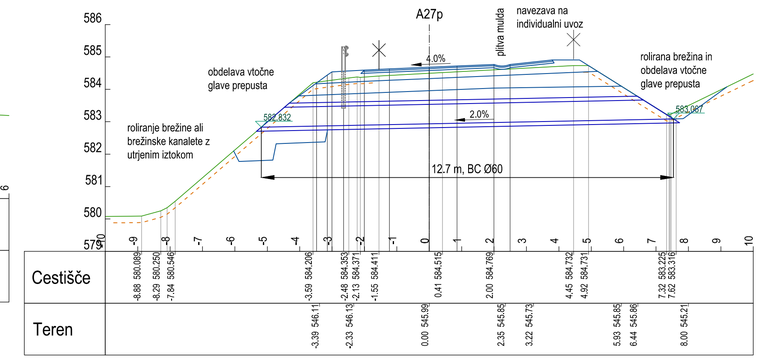

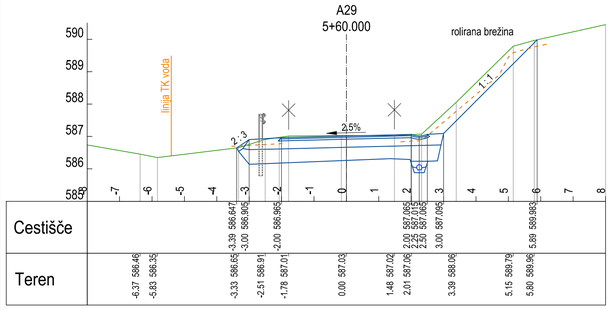

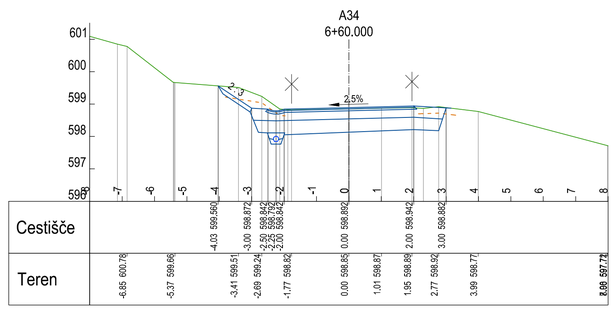

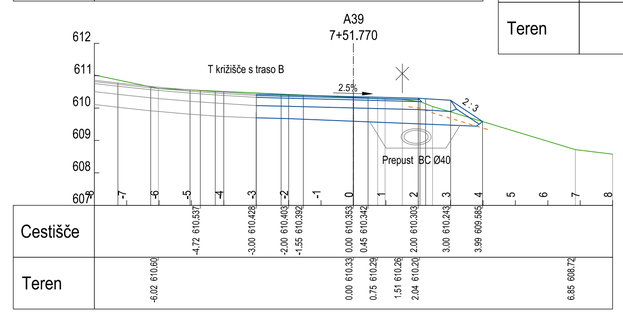

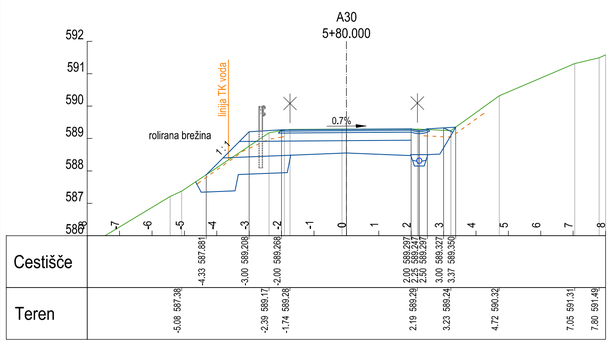

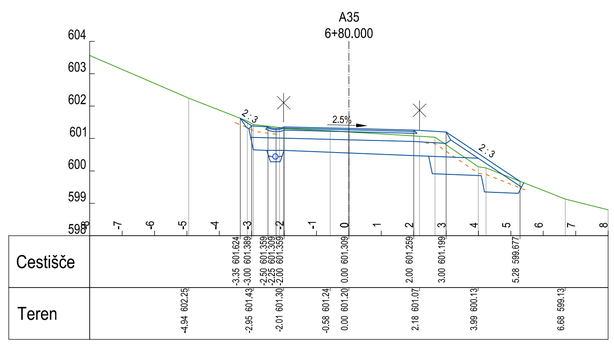

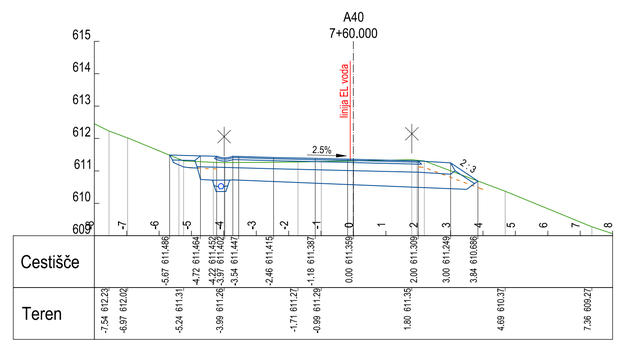

G.8-2

PRONIZ
Ljubljana, C. Ljubljanske brigade 23a
Tel.:01/583 82 80; fax.:01/583 82 85

objekt: Dostopne ceste Vinharje

opis: Prečni profili
Trasa A, list 2/2

merilo: 1:100

stopnja obdelave: IzN

številka projekta	C-327/25-IzN
številka načrta	C-327/25
datum	oktober 2025

vodja projekta
David Bogataj, u.d.i.g. G-3444
poobaščen inženir
David Bogataj, u.d.i.g. G-3444

investitor: Občina Gorenja vas - Poljane
Poljanska cesta 87,
4224 Gorenja vas

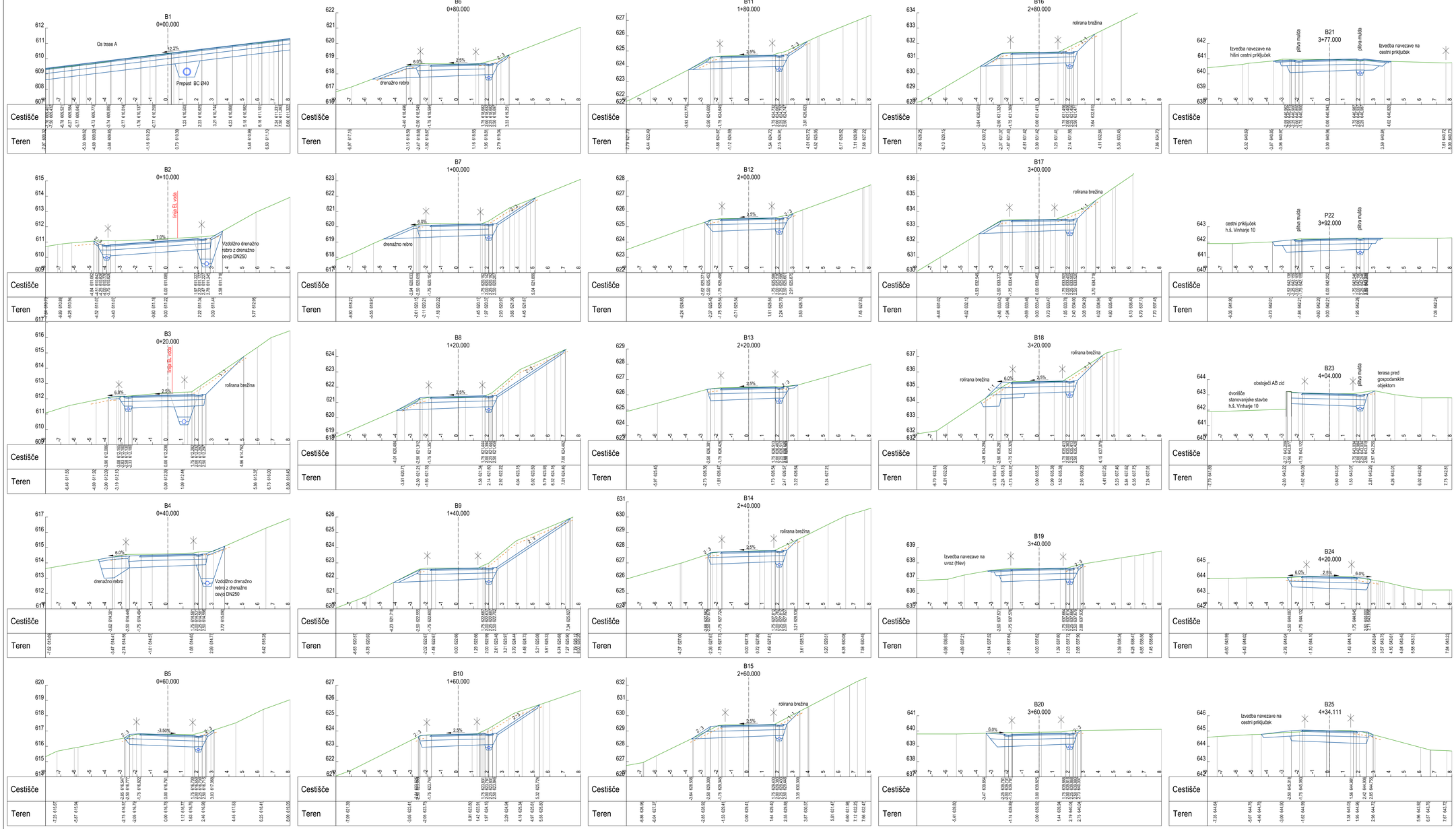

G.8-3

proniz
Ljubljana, C. Ljubljanske brigade 23a
Tel.:01/583 82 80; fax.:01/583 82 85

objekt: Dostopne ceste Vinharje

opis: Prečni profili
Trasa B

merilo: 1:100

stopnja obdelave: IzN

številka projekta	C-327/25-IzN
številka načrta	C-327/25
datum	oktober 2025

vodja projekta
David Bogataj, u.d.i.g. G-3444

poobaščen inženir
David Bogataj, u.d.i.g. G-3444

investitor: Občina Gorenja vas - Poljane
Poljanska cesta 87,
4224 Gorenja vas

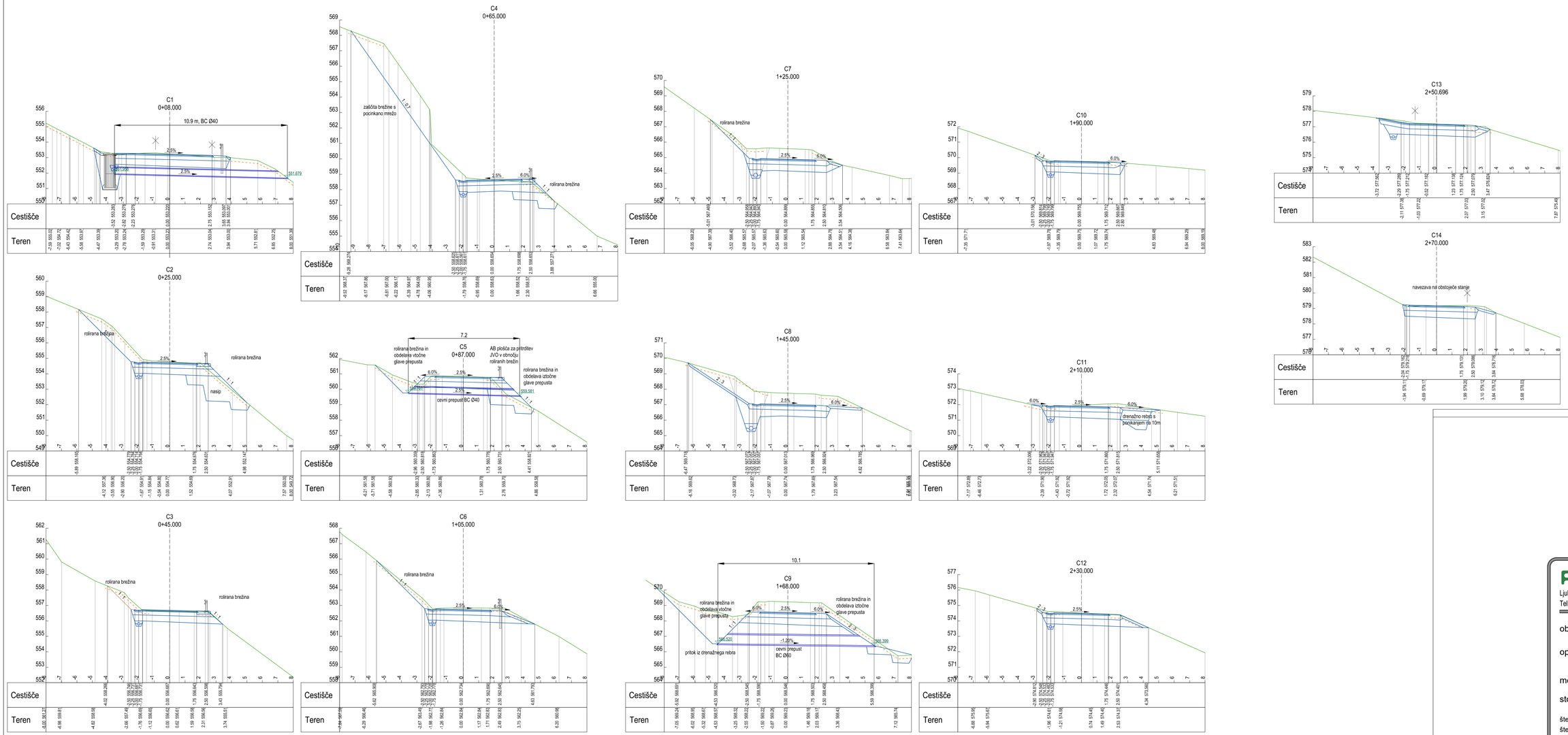

G.8-4

pronIz
Ljubljana, C. Ljubljanske brigade 23a
Tel.:01/583 82 80; fax.:01/583 82 85

objekt: Dostopne ceste Vinharje

opis: Prečni profili
Trasa C

merilo: 1:100

stopnja obdelave: IzN

številka projekta	C-327/25-IzN
številka načrta	C-327/25
datum	oktober 2025

vodja projekta
David Bogataj, u.d.i.g. G-3444
poobaščen inženir
David Bogataj, u.d.i.g. G-3444

investitor: Občina Gorenja vas - Poljane
Poljanska cesta 87,
4224 Gorenja vas